

KULTURMILJÖPROGRAM 2012

Sydvästra delarna av Höörs tätort

DELOMRÅDE 5



Antaget av Kommunfullmäktige den 24 april 2013

© Höörs kommun, 2013

Text, foto och form: Helen Carlsson

Styrgrupp: Beslutande: Från Kultur- och Fritidsnämnden: Tom Ström (ordf.), Axel Paulsson (v. ordf.), Jill Andersson (2:a v.ordf.); Miljö- och Byggnadsnämnden: Gunnar Sundström (ordf.), Jonas Lundgren (v. ordf.), Mariane Sörensen (2:a v. ordf.). Föredragande: Freddy Friberg (Kultur- och fritidschef) och Helen Carlsson (byggnadsantikvarie och vik. kultursekreterare). Adjungerade: Rolf Englesson (Miljö- och byggmyndighetschef), Bo Johansson (stadsarkitekt) och Anneli Andersson (planarkitekt).

Arbetsgrupp: Helen Carlsson (byggnadsantikvarie och vik. kultursekreterare), Hilda Knafve (kultursekreterare) och Ulrika Larsson (bygglovsarkitekt).

Referensgrupp: Kulturmiljöenheten, Länsstyrelsen Skåne: Länsantikvarie Thomas Romberg, byggnadsantikvarie Alice Öberg och planhandläggare Anna Jansson Thulin.

Förord

Ni har nu framför Er ett kulturmiljöprogram för bebyggelsen i Höörs tätort. Den är en uppdatering av den äldre bevarandeplanen antagen 1985, i enlighet med det nationella miljömålet God bebyggd miljö.

På initiativ av dåvarande Höörs kulturnämnd i samarbete med Miljö- och byggnadsnämnden beslöts i fullmäktige 2010 att låta upprätta ett uppdaterat kulturmiljöprogram för Höörs kommun. Den första delen, som omfattar Höörs tätort, består av sju områdesbeskrivningar samt en basfolder kallad "En introduktion till Höörs kulturmiljöprogram". Denna innehåller information om reglerande lagstiftning (MB, KML och PBL) samt kriterier för hur fastigheternas bevarande har getts ett värde både från kulturhistoriska och miljömässiga aspekter.

Områdesbeskrivningarna skall ge svar på :

- o Vad är kulturhistoriskt värdefullt?
- o Vari ligger värdet - i specifika tidstypiska byggdetaljer och/eller i en unik homogen bebyggelse?
- o Vilka är de generella riktlinjerna för ett bevarande av det exteriöra uttrycket?

En arbetsgrupp med byggnadsantikvarie och vikarierande kulturesekreterare Helen Carlsson, kulturesekreterare Hilda Knafve samt bygglovsarkitekt Ulrika Larsson har stått för själva inventeringen av tätortens fastigheter. De har i kraft av sina kunskaper kunnat peka ut de byggnader vilka bör

skyddas mot förvanskning enligt Plan- och bygglagen. Helen har varit den som burit huvudansvaret och under hand har hon också stämt av arbetet/värderingarna mot Länsantikvarien på Länsstyrelsens kulturmiljöenhet.

På de kartor som är inlagda i skrifterna kan man utläsa områden med Högt bevarandevärde (markerade med rött), mellanhögt bevarandevärde (markerade med orange) samt sammanhängande kulturmiljöer (markerade med rosa).

Syftet med Kulturmiljöprogrammet är:

- o att väcka intresse och öka kunskaperna om kommunens kulturmiljöer i såväl stadsmiljö som landsbygd.
- o att vägleda fastighetsägare vid renovering, vid om- och/eller tillbyggnader.
- o att vara vägledande i kommunens detalj- och översiktsplanarbete och vid handläggning av bygglovsärenden.

Arbetet har haft en Styrgrupp bestående av presidierna för Miljö & Byggnadsnämnden samt Kultur & Fritidsnämnden, med stöd av cheferna för Kultur & Fritid och Miljö & Bygg samt stadsarkitekten.

Vår förhoppning är att dessa skrifter skall användas av besökande i Höörs tätort, av alla boende och inte minst i skolorna i ämnet samhällskunskap. Ett arbete pågår nu för en fortsatt inventering av bebyggelsen i andra delar av kommunen. Vi önskar mycket nöje med dessa skrifter!

Anna Palm

Kommunalråd

Tom Ström

*Ordförande
Kultur & Fritidsnämnden*

Gunnar Sundström

*Ordförande
Miljö & Byggnadsnämnden*



Nya Torg. Foto från slutet av 1930-talet - början av 40-talet. Knut Jönssons bildarkiv

Innehåll

Bakgrund till ett kommunalt kulturmiljöprogram	5
Områdesavgränsning	7
En introduktion till område 5	8
Kort historisk bakgrund och bebyggelseutveckling	10
Industrier i tätortens sydvästra delar	22
Kulturmiljöer av nationellt intresse: delområde 5	30
Regionalt Kulturmiljöprogram	30
Kulturmiljöer av regionalt intresse: delområde 5	31
Klockarebackens kapell	32
Kulturhistoriska värden av lokalt intresse i delområde 5	33
(Gröna kulturvärden	34
Kulturhistorisk och miljömässig värdering	36
Karta över Nya Torg	37
Särskilt bevarandevärda fastigheter och sammanhängande miljöer: karta 3-5	38
Om bebyggelseinventeringen	41
Beskrivning och klassificering av områdets bebyggelse	42
Sammanhängande miljöer med högt kulturhistoriskt värde	112
Gatutypiskt	119
Förteckning över inventerade fastigheter inom delområdet	120
Generella riktlinjer för områdets bebyggelse	127
Ordförklaringar	128
Källor och litteratur	129



Samma vy som på motstående sida. Cirka 70 år skiljer åt mellan bilderna. Foto: Staffan Olofsson, 2011

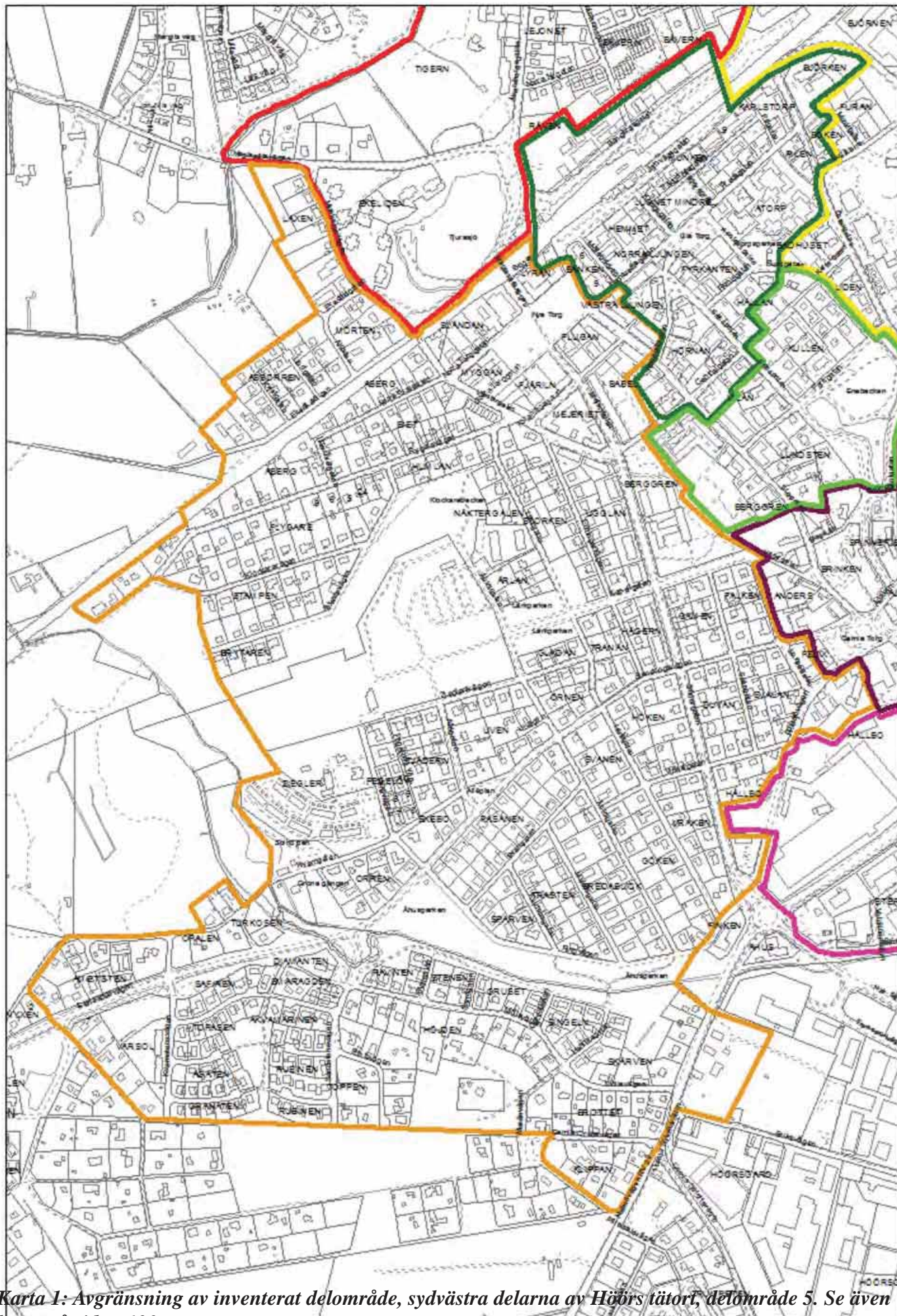
Bakgrund till ett kommunalt kulturmiljöprogram

Äldre bebyggelse bidrar till att skapa en variationsrik och spännande miljö. De historiska inslagen behövs för att ge såväl stad som landsbygd identitet och historisk förankring. Nyare bebyggelsemiljöer kan vara mer svårgripbara, men är värdefulla genom sin ursprunglighet. Det är viktigt att komma ihåg att de byggnader som uppförs i dag utgör morgondagens kulturmiljöer.

Vissa byggnader och miljöer är särskilt värdefulla ur kulturhistorisk synpunkt. De är skyddade mot förvanskning enligt Plan- och bygglagen (kap 8:13 i nya PBL). I kulturmiljöprogrammet pekas särskilt värdefulla byggnader och sammanhängande kulturmiljöer ut och det kulturhistoriska värdet beskrivs.

Den bevarandeplan som finns i Höör är från 1985 och bygger på byggnadsinventeringar i Höör utförda 1974 och 1983. I planen saknas nyare bebyggelse, ett flertal av de inventerade byggnaderna har, trots dokumenterade kulturhistoriska värden, genomgått stora förändringar och i vissa fall rivits. Synen på vad som är kulturhistoriskt intressant har också ändrats. Bebyggelsemiljöer som vi idag tillmäter kulturhistoriska värden kan saknas i 1985 års inventering. Efterkrigstidens flerfamiljshus och egnahemsbebyggelse utgör exempel bebyggelse som kan saknas, men som vi i dag vill lyfta fram och skydda.

En ambition med det nya Kulturmiljöprogrammet är att redogöra för de förändringar som skett i Höörs kommun sedan de förra inventeringarna, samt att ta med även senare bebyggelse. Programmet ska utgöra grund för att bevara, vårda och utveckla kulturhistoriskt värdefulla miljöer inom Höörs kommun.



Karta 1: Avgränsning av inventerat delområde, sydvästra delarna av Hörs tättort, delområde 5. Se även karta på sidan 130.



Områdesavgränsning

Delområde 5 är det ytmässigt och bebyggelsemässigt största inventeringsområdet. Delområdet angränsar i nordväst till lövskog och åkermark. Undantaget mindre bebyggelsemiljöer väster om Tjurasjö, bland annat egnahemsområden i kvarteret Abborren, bildar Södra Stambanan en avgränsning av området i nordlig riktning. Även i söder och sydväst angränsar området till lövskog. I nordost angränsar området till stationsområdet, kyrkbyn och område 3. Sydost om området finns verksamhetsområden.

I områdets södra delar finns grönområden som fungerar som gröna kilar mellan bebyggelseområden, bland annat Åhusparken. Den omgivande lövskogen angränsar direkt till Klockarebacken, Hörs mölla och kyrkogården. Tillsammans skjuter de in som en större grön kil i område 5, mot centrum. Nya Torg utgör en

dominerande miljö i området. Den östra delen av området ingår i området för Hörs centrum, enligt Förslag till översiktsplan 2012. Stora delar av området befinner sig dock väster eller söder om centrumbebyggelsen. Ett mindre antal äldre bebyggelsemiljöer finns inom området. Som helhet består/omfattar sydvästra delen av Hörs tätort dock av flera utbyggnadsetapper, med början på 1920-talet. Bebyggelseutveckling i området sker så sent som in på 2000-talet, i kvarteret Mejeriet.



Karta 2. Färgmarkerat område anger Hörs centrum. Kartbild ur samrådsförslag på Översiktsplan för Hörs kommun, 2012. Bilden visar att endast en mindre del av delområde 5 faller inom orangemarkerat område och tillhör centrumbebyggelsen.

Introduktion till delområde 5

De sydvästra delarna av Höors tätort har utvecklats utifrån järnvägens placering och senare tillkomsten av Nya Torg. Nya Torg och omkringliggande bebyggelse med affärer, kontor och bostäder utgör en central och viktig del av delområde 5. Torget planlades 1905, då det nyblivna municipalsamhället växte som intensivast. Från Malmövägen leder Södergatan direkt till Nya Torg och Höors affärscentrum. Bebyggelsen utmed Södergatan och kring torget består till stora delar av byggnader i två eller tre plan uppförda under 1900-talets senare hälft. Få äldre bebyggelsemiljöer finns bevarade kring torget.

I området ingår Klockarebackens kapell, som är utpekad som en kulturmiljö av regionalt intresse. Stora miljömässiga värden finns i Klockarebackens kyrkogård och i kvarnmiljön kring Höors mölla, Bossamöllan.



Situationsplan från 1881. Gatunätet från denna tid är ännu lätt att känna igen




Del av Häradsekononisk karta 1910-1915



Höors stationsbyggnad. Foto från 2010.



Det nyanlagda torget pryddes 1913 med en musikpaviljong, skänkt av Höors Försköningsförening, Allt För Höor. Vykort ur Knut Jönssons bildarkiv.



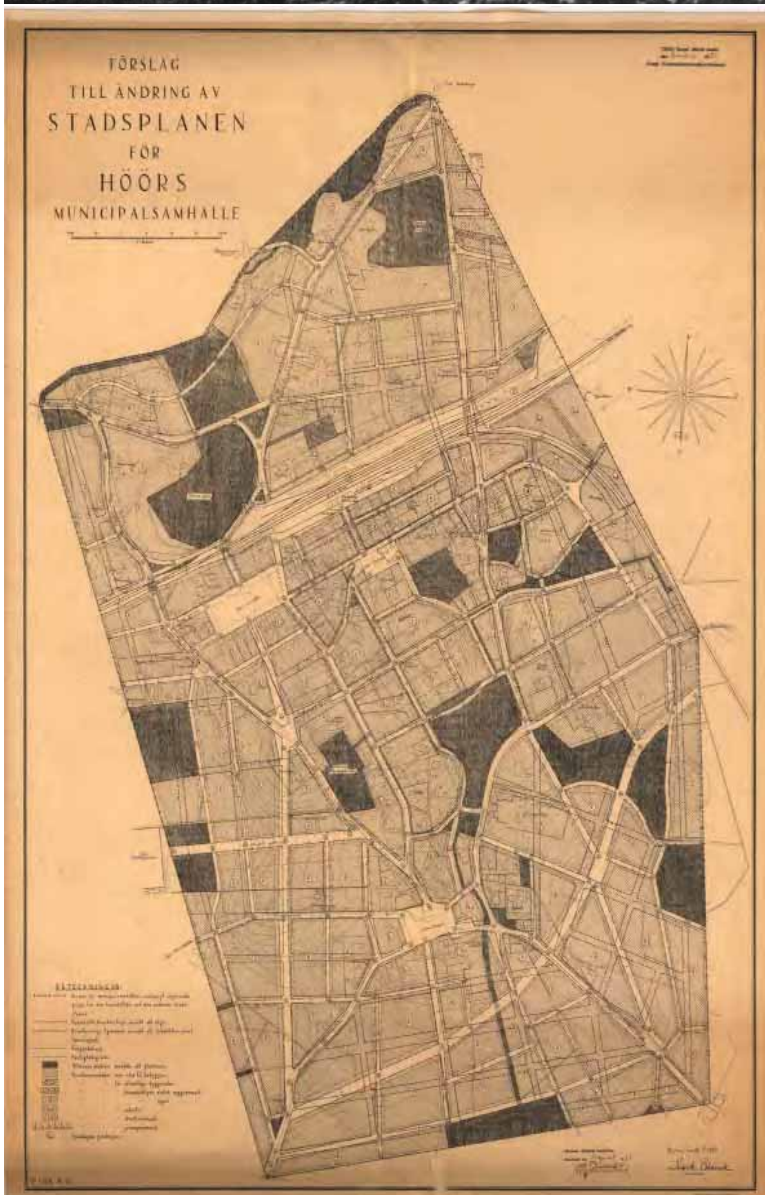
Nya Torg. Vykort från cirka 1940

Situationsplan från 1881

På 1880-talet började bebyggelsen få en något större omfattning. År 1881 planlades ett område beläget omedelbart söder om stationen, begränsat av nuvarande Storgatan och Östergatan. Gatunätet mellan dessa två huvudstråk är i stort sett oförändrat än idag.

En idealstadsplan för stationssamhällen ritades av SJ:s förste chefsarkitekt, Adolf Wilhelm Edelsvärd och var en renässansmässig rutnätsplan kompletterad med trädplanterade ytor. Gatorna rangordnades efter dignitet. Höörs småkuperade terräng är inte helt lämplig för sådana linjalbestämda planer och de fick ingen stor lokal utbredning. Dock pekar Kungsgatan från stationshusets centralaxel ner mot Lilla torg och vinkelrätt mot den går Hantverksgatan/Fredsgatan.

Detaljplanen SPL 1, laga kraftvunnen 1931





Västergatan. "Fridhem" (nuvarande Biet 10) på Västergatan 25 syns närmast. Vykort utlånat av Bengt Käck.



Kort historisk bakgrund och bebyggelseutveckling

När södra stambanan nådde Höör 1858 byggdes stationsområdet på betesmark skänkt av Åkersberg. Det nya området uppfördes en kilometer från den gamla kyrkbyn.

Med utvecklingen av järnvägen växte nya stadsdelar fram, bland annat i sydväst. Kommersen kring Gamla Torg försvann alltmer och kom i stället att centreras till stationsområdet. År 1901 fick Höörs samhälle ställning som municipalsamhälle (köping 1939). Omkring år 1900 bodde det här cirka tusen personer. År 1905 kom en planering av Nya Torg till stånd, strategiskt placerad inom fem minuters gångavstånd från stationen.

Fridhem, Biet 10 på Västergatan 25, tillhör Höörs äldsta bebyggelse. Bostadshuset byggdes efter laga skifte 1825-30, då den tidigare gården, Höör nr 15, flyttades ut från den gamla bykärnan.

Foton utlånade av Bengt Käck.





Bilden ovan och t h: Skärven 7 på Möllevägen 2. På många håll blomstrade snickarglädjen i form av utsirade punchverandor, förstukvistar och trapp- räcken m.m. Bärande och icke bärande byggadselement framhövdes med hjälp av olika färgsättning. Trenden att måla samtliga snickerier i en och samma färg (mest vitt) kom betydligt senare.



Hällbo 22 på Ringsjövägen 22, från 1905.



Nya Torg omkring år 1916. Foto ur Knut Jönssons bildsamling, Höörs kommun.



Samma vy år 2011. Foto: Staffan Olofsson.

1900- och 1910-talens bebyggelse

Den centrala bebyggelsen i anslutning till stationen förändrades i och med tillkomsten av det nya torget, som blev Höörs tredje torg, efter Gamla och Lilla torg. Den nya bebyggelsen i Höörs tätort och kring det nya torget skulle vara av sten och stadsmässig. I två våningar uppfördes det tidigare Skånskanhuset (se motstående sida) år 1905 och Fjäriln 4 två år senare. Fjäriln 4 hade hög sockel i huggen natursten och en praktfull frontespis i historiserande stil. Under 1900-talet har Fjäriln 4 genomgått genomgripande förändringar, vilket har resulterat i en fullständigt förändrad gatufasad. Gårdsfasaden är däremot fortfarande igenkännlig.



“Flugan 1” som byggnaderna såg ut på 1930-talet. En rekonstruktion av hörnbyggnadens tornspira har 2012 satts på plats. Ur Knut Jönssons bildsamling. Bilden är beskuren.

Vid sekelskiftet, vid tiden för uppförandet av Höörs nya affärsfastigheter, slog en ny arkitektonisk stil igenom: **Jugendstilen**. I Höörs tätort slog stilen inte igenom särskilt kraftfullt. Endast ett mindre antal representanter finns bevarade. Fastighetens tvåvåningshus, på Flugan 1, uppfört 1905 vid Nya Torg framstår som en välbevarad representant för jugendstilen med sina organiskt mjuka former. Den rusticerande sockeln i natursten och balkongerna är försedda med böjda konsoler i smidesjärn. Typiskt är också att flera takformer förekommer på ett och samma hus.



En välbevarad jugendrepresentant: Flugan 1 vid Nya Torg. Tv: Entréparti i jugendstil. Th: byggnaden, uppförd 1905, i sin helhet. Sockeln är av huggen natursten. Foton från 2011.





Den nya kyrkogården. Foto från 1900-talets början. Ur Knut Jönssons bildarkiv



År 1908 invigdes nya kyrkogården. Marken till kyrkogården och till Kapellgatan skänktes av Hemmansägare Anton Berggren.

Till vänster: Fjäriln 4 uppförd år 1907. Foto från 2011. Bilden nedan: samma hus så som det såg ut när den stora trädgårdsutställningen ägde rum 1913.

Vykort ur Knut Jönssons bildsamling





Nya Torg och Södra Torggatan. Vykort och foton lånade av Bengt-Göran Eklund. 1924 lät Kooperativa föreningen i Höör bygga ett affärshus i hörnet av Södergatan och Södra Torggatan. Huset revs i slutet av 1980-talet. 1987 stod en ny Konsumbyggnad på plats.



Nya Torg. Tidigare Konsum i Höör. Invigning i nybyggd fastighet 1924. Notera pilastrarna på husets fasader. Huset revs 1986-87 och ett ny Konsumbutik byggdes på samma plats. Ur Knut Jönssons bildsamling.

1920-talets bebyggelse

På 1920- och 30-talen förtätades bebyggelsen mellan stationssamhället och kyrkbyn, samtidigt som bebyggelse växte fram i väster. Bland annat uppfördes friliggande villor på höga socklar, ofta med tegeltak, exempelvis på Flygarevägen och Stenskogsvägen, som Svanen 1 och Storken 27, båda uppförda 1923.

Båda fastigheterna är exempel på en nyklassicistisk arkitekturstil eller så kallad 20-talsklassicism. De uppvuxna trädgårdarna är här betydelsefulla för miljön.



T v: Storken 27 på Flygarevägen 3, från 1923. T h: Svanen 1 på Stenskogsvägen 27, uppfört samma år.



Klassicistisk villabebyggelse på Flygarevägen: Tv Flygare 10 från 1930 och th "Krönet", Åberg 12, uppfört under 1930-talet. Foto: 2012



*Norra Torggatan omkring 1950.
Foto: Höörs kommun*

1930-och 40 talens villabebyggelse

Under 1930- och 40-talen byggdes det som aldrig förr i centrala Höör. Bebyggelsen mellan den gamla kyrkbyn och stationssamhället förtätades alltmer.

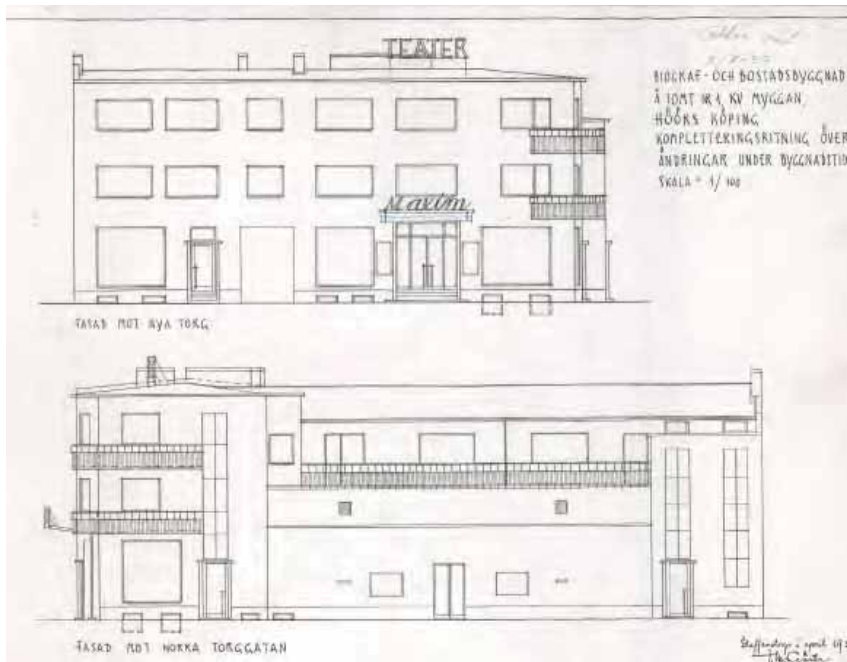
Även under 1930-talet byggdes 1 1/2-plansvillor i klassicistisk stil, bland annat på Flygarevägen och Norra Torggatan. Goda representanter inom området är Flygare 10 från 1930, Sländan 3 från 1933 och Åberg 12 från slutet av decenniet. Fasaderna putsades i funktionalismens vita kulör.

Vita fönsterbågar började förekomma i stadsmiljö under 1910-1920-talen.



Tv: "Dalen", Flygare 10 från 1930.

Övre bilden: Sländan 3 (Norra Torggatan 4), byggt 1933.



Vänstra bilden: Görtz ritning, daterad 1939, till Myggan 1 - ett funkishus i tre våningar med plant koppertäckt tak. Jämför med stora bilden nere t h. Högra bilden: Fönster över hörn är tidstypiskt. Lyran 6

De nya villorna uppfördes utifrån de nya arkitekturidealerna. De byggdes i funkisstil! "Sockerbitar" var en vanlig benämning för de vita, kvadratiska husen utan onödiga utsmyckningar. Helge Barkenius ritade många av husen.

Karaktäristiskt för funktionalismens villabyggelse är de släta, ljusputsade fasaderna, två- och treluftsfönstren samt det flacka taket.

Myggan 1. Tidigare "Maximteatern", som blev Hörs tredje biograf efter Sagabiografen och Palladium. Biografentrén finns kvar än i dag. Foto: 2011. Jämför med ritningen ovan. Sagabiografhuset syns uppe t h.





Tidigare Maximteatern. Foto från 1940-talet. Fotograf: Berndt Johnson

Bilden t v: så kallad tandsnittsfris på Munkarpsvägen (Åberg 1). Utbytta fönster. Funkishus från 1934.



Bilderna nedan: Näktergalen 4 på Lärkgatan. Ett av två flerfamiljshus i gult tegel uppförda i slutet av 1930-talet.



1950-talets bebyggelse

1950-talet brukar kallas Det gula teglets årtionde. Arkitekturen påminner om 40-talets arkitektur med mycket råa tegelytor eller grov spritputs. Goda representanter för 50-talets tegelarkitektur för flerfamiljsboende finns t ex på Västergatan (Ugglan 1,2 och 5).

Sammanhängande och relativt homogen villabebyggelse i ett plan uppfördes på bland annat Klockarevägen och Stampvägen (kvarteret Stampen) samt Enningervägen (kvarteret Storken).

*Övre bilden till vänster: Flygare 17 på Klockarevägen 20, uppfört 1954-55
Tidstypisk asymmetrisk brytning av takfallet*

Undre bilden till vänster: Stampen 3 på Klockarevägen, från 1956-59. Blandningen av olika material är tidstypiskt.

Under 1950-talet dök nya hustyper upp, som lägre lamellhus för flerfamiljsboende och gruppbebyggelse i form av radhus eller kedjehus för enfamiljsboende. Goda 50-talsrepresentanter är t ex Lärkгатans fem kedjehus (Storken 22-26). På 50-talsmanér utformades de med olika fasadmaterier: gult tegel i kombination med puts och trä målat i kraftig kulör.

Västergatans flerfamiljshus i två våningar i gult tegel. Representanter: Ugglan 1,2 och 5.

Tidstypiskt: Fasaderna delas upp i olika sektioner med hjälp av vertikala och horisontella band i avvikande kulör, vilket ger ett dekorativt uttryck.

1960-tal vid Nya Torg



“Lyran 6”, ritat av Sam Lindqvist, byggt 1965-66. Foto: Staffan Olofsson, 2011



1950- och 60-talets bebyggelse

Flerbostads- och affärshuset Flugan 7 vid Nya Torg är ett bra exempel på 1950-talets kreativa designglädje och leklust. Byggnadskroppar förskjöts gärna, nya fasadmateriäl togs fram och nya kombinationer prövades - som här: glaserade klinkerplattor i kombination med rött tegel. Asymmetri och variation.

Leklusten fortsatte in på 60-talet, vilket är tydligt i affärshuset Lyran 6, vid Nya Torg, speciellt om man tittar upp mot takfoten. Huset ritades av Sam Lindqvist 1965-66. Byggnaden är ett av många 60-talshus ritade av just Sam Lindqvist, som också är upphovsman till privata villor och bostadskvarter, bl a kvarteret Gladan på Zieglers väg.



Flugan 7 vid Nya Torg, byggt 1955-56. Foto: 2011



Vid Nya Torg, mittemot Lyran 6, uppfördes 1967 den tidigare ICA-affären, som i dag rymmer bl a Handelsbanken. Det tidstypiska huset i senmodernistisk stil ritades av Sam Lindqvist. Kvarteret heter Sländan. Observera de förskjutna byggnadskropparna och de indragna balkongerna.



De allra flesta 1950-talslägenheter har balkong. Balkongerna är vanligen placerade mot söder eller väster för solljusets skull.

Välbevarat och tidstypiskt flerbostadshus i två våningar, uppfört i mörkt tegel. Väggmålningen "Fridas trädgård" vetter mot Konsums parkering. Fjäriln 4, Föreningsgatan 14.



Tidstypiskt entréparti på Föreningsgatan 14. Observera originaldörren, som inramas av ett så kallat rullskift i tegel. Rullskiftet återfinns också runt det mittersta fönstret. Rullskiften är ett sätt att markera fasadens mittparti.

Även i tätortens sydvästra delar skedde en utbyggnadsfas under 1960-talet. Delar av områdets bebyggelse tillkom under de så kallade Rekordåren 1967-1975 inom ramen för miljonprogrammet, då såväl flerfamiljshus som radhus, kedjehus och villor byggdes i Höör. Parhus och kedjehus gav också förutsättningar för ett tätare gaturum.

En ny typ av låg och tät arkitektur med slutna utsidor introducerades på 1960-talet. Till fasaderna användes gärna en kombination med tegel och puts. De flacka taken, antingen ett flackt sadeltak eller ett låglutande pulpettak, täcktes med papp eller plåt. Inte sällan doldes pulpettaget av en sarg av liggande träpanel eller plåt, som på Lärkgatan i kvarteret Svanen.

Raka linjer och enkla former gav 1960-talets villor ett horisintellt uttryck, i likhet med 1940-talets villor i funktionalistisk stil. Goda representanter för 1960-talets bostads-byggande finns bland annat i kvarteren Gamen, Svanen och Storken.



Storken 29, sannolikt sent 1960-tal



Svanen 1 från 1967



Välbevarade kedjehus på Södergatan 24, från mitten av 1960-talet, strax före miljonprogrammets tid. Tidstypiska entrédörrar i spårad teak. Hallen får in ljus via glasparti med mönstrat pressat glas. Balkongerna har glasats under sent 1990-/2000-tal. Ritningar av Jacobsson och Tullberg Arkitektbyrå, 1963. Foto: januari 2013.



Del av Sam Lindkvists ändringsritning för Gladan 3, daterad 1961. Ändringen gällde tillbyggnad med balkong. Höörs kommun.



Gladan 3 (närmast) och Gladan 4. Foto: 2012.

Byggmästaren Sam Lindkvist var produktiv i Höör under hela decenniet. Till produktionen hörde såväl större affärsfastigheter i två våningar som friliggande villor i 1 eller 1 1/2 plan. Produktionen spänner över flera olika arkitektoniska stilar. Till Zieglers väg ritade Lindkvist en homogen, inte alls tidstypisk, gruppbebyggelse med friliggande villor i 1 1/2 plan och frontespis. Hustypen lånar stildrag från den traditionella skånelängan och för tankarna till mindre skånska kustsamhällen. Den traditionella färgsättningen är viktig att värna för bebyggelsens uttryck.



Välbevarad 1970-talsbebyggelse utmed Pegelows väg, som leder upp till Klockarebackens kapell. 'Kapellet' skymtar längst bort. 70-talsvillan, "Pegelow 1" på Pegelows väg 11, harmonierar väl med Kapellets arkitektur. Villatypen med två huskroppar, förskjutna med ett halvt plan, introducerades på 1960-talet. Den lägre huskroppen innehåller direktutgång från vardagsrummet till trädgården. Tidstypiskt är den asymmetriska fönstersättningen, de stora fönsterpartierna (gärna så kallade fönsterband) och den tunna takskivan. 1930- och 40-talens funkistankar känns igen, men är tolkade på ett nytt sätt.



Övre bilden: Bungalow som förebild! Här med ljus tegel. "Laxen 2", Munkarpsvägen.



1970-, 80- och 90-talen:
Rivningar och nybyggnation

Under 1970- och 80-talen genomgick Höörs centrala delar en rivnings- och nybyggnadsvåg. Framför allt revs äldre bebyggelse i Höörs stationssamhälle. Bernt Nyberg ritade Klockarebackens kapell, som invigdes 1972.

Under 1970-talets senare del introducerades en ny byggnadsstil efter internationella förebilder: bungalowvillan, med stora valmade tak. Fasaderna är murade, ofta i mörkt tegel. Taken täcktes med mörka betongpannor. Hustypen förekommer i mindre grupp på Munkarpsvägen. Enstaka exemplar finns på Stenskovsvägen. Jämsides med det mörka teglet kulminerade under decenniet intresset för den vita mexistenen, ett intresse som sedan svalnade.



Överst: Klockarebackens kapell, invigt 1972.
Underst: Pegelow 5, 6 och 7 byggda 1977. Ringvägen.

Den källarlösa 1 1/2-plansvillan var vanlig under hela 1970-talet. Liksom i övriga Sverige ökade byggandet kraftigt under tiårsperioden 1965-1976, med betoning på flerfamiljshus. Ett riks-dagsbeslut 1965 resulterade i det så kallade Miljonprogrammet, som är en vardaglig benämning på bostadsbyggandet i Sverige under den här tiden. Målet var att under kort tid bygga en miljon bostäder och förbättra bostadsstandarden.

Källarlösa villor i 1 1/2 plan byggdes inom området bland annat på Pegelows väg och Ringvägen. Stiltypiskt för de här husen är de stora mörka taken som dominerar huset. Taken täcks av betongpannor i t ex svart eller brunt. Fasaderna är oftast mörka. Gavelspetsar i trä målades i avvikande kulör. Miljön runt Nya Torg förändrades kraftigt mot slutet av 1980-talet. Äldre byggnader från 1900-talets två första decennier revs och fick ge plats åt nya byggnader. Bland annat revs det gamla bankhuset, liksom gamla Konsumhuset från 1924 och Ringsjö Stenbrotts kontor från 1904.

2000-talet

Gatumiljön i anslutning till Nya Torg genomgick nästa dramatiska förändring 2007 då Disponentvillan, tillhörande ett tidigare mejeri, revs. På tomten uppfördes ett större flerfamiljshus med affärslokaler i bottenplan.



Nya Konsumhuset från 1987, "Fjäriln 10".




Ovan: Höör 59:30 från 1989. Tidstypiskt pastellig färgsättning och tidstypiskt burspråk i nya former. Nedan: Mejeriet 1. Flerfamiljshuset i tre våningar dominerar gatumiljön helt genom sin storskalighet och sitt formspråk. De 78 lägenheterna stod inflyttningsklara sommaren 2009.



Entrén till Höörs cetrum och Nya Torg, via Södergatan, kantas av större sammanhängande bebyggelseenheter i tre eller fler våningar, vilket ger ett slutet gaturum med stadsmässig karaktär.

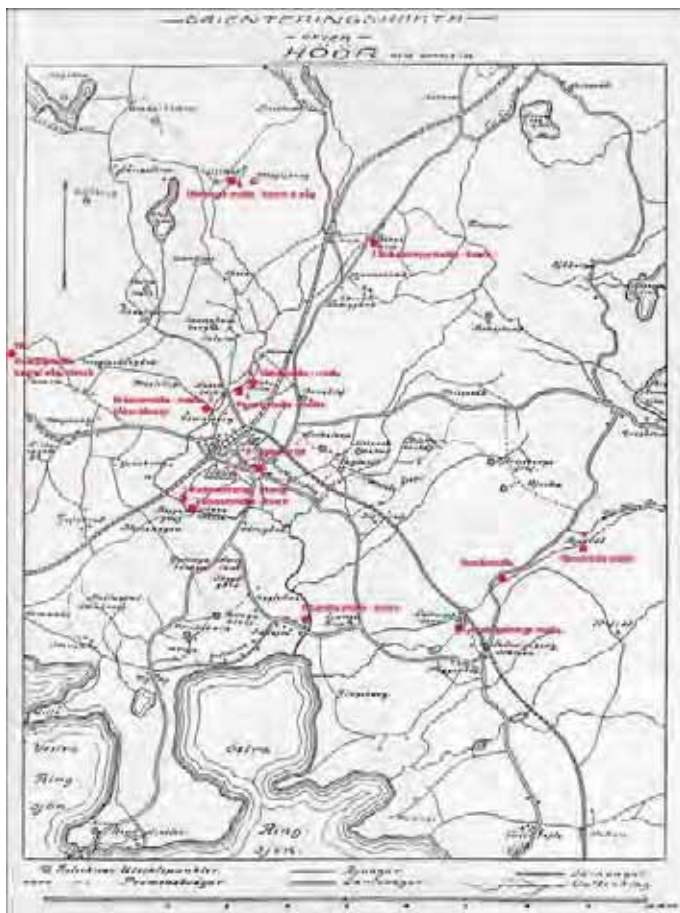
Foto: januari 2013



Hörs mölla, "Bossamöllan", uppförd 1839 och i drift fram till 1947.
Foto Ur Knut Jönssons bildarkiv.

rs Mölla.

34236



Hörs Försköningsförening (AFH - Allt för Höör) utgav 1904 en vägvisare för Höör med omnejd

Industrier i tätortens sydvästra delar

Vattendrivna kvarnanläggningar

Vattenkvarnarna har i Hörs kommunområde haft en betydelsefull roll, inte minst produktionsmässigt. Till skillnad från de mer iögonfallande och symboliskt laddade vädermöllorna har kvarndriften vid de vattendrivna anläggningarna inte sällan kunnat moderniseras, varmed möllorna kunnat fortleva längre.

Från början förekom endast vatten- och väderkvarnar. Senare hämtades kraften från ånga och därefter elektricitet. Allteftersom elnätet byggdes ut under 1920- och 30-talen tillkom eldrivna kvarnar i stations samhällena, vilka hotade att konkurrera ut landsbygdens vatten- och väderkvarnar. Närheten till järnvägen möjliggjorde bättre transport- och avsättningsmöjligheter. I Höörtrakten gjorde Ringsjön och Rönneå det gynnsamt för vattenkvarnar. I början av 1900-talet fanns i Hörs kommunområde inte mindre än tio anläggningar som under olika



Bossamöllan och kvarndammen. En helgjuten kvarnmiljö med höga kulturhistoriska och miljömässiga värden. Kvarnanläggningen bevarar en äldre karaktär med långa i gråsten, synligt korsvirke och tegel.

Foto: Staffan Olofsson.

tidsperioder utnyttjade vattenkraften. Därutöver fanns ett antal skvaltmöllor. Förutom alla små skvaltmöllor som utnyttjade vattenkraft fanns också något större anläggningar. Vid Höörsån har fem namngivna kvarnar funnits: Sätofta mölla, Bossamöllan, Brännemölla (Åkersbergs kvarn), Piparemölla och Släbomölla.

Så småningom fick de mindre bygdekvarnarna allt svårare att hävda sig gentemot de industriella kvarnarna. År 1980 var Brännemölla den enda mölla som fortfarande var i drift, nu med moderniserad utrustning. Kvarn med tillhörande byggnader revs 2003. Av kvarnarna utmed Höörsån återstår nu bara Bossamöllan (Höörs mölla), som var i bruk fram till 1947.

1979-80 totalrenoverades Bossamöllan i syfte att återställa möllans ursprungsutseende. Möllan används nu som museum, med bevarad utrustning från 1800-talet. Till kvarnmiljön hör, förutom kvarnbyggnaden, även kvarndamm, framtagen kvarnränna och möllarbostad från 1904 mittemot. Möllarbostaden i dag som privatbostad och utgör en egen fastighet. Miljö- och upplevelsemässigt utgör de två fastigheterna dock en förstälig helhet.



Den tidigare kvarnmästarbostaden från 1904 används idag som privatbostad. Foto: 2012



Höors andelsmejeri 1894. Ur Knut Jönssons bildsamling.



Andelsmejeriet som gett namn åt kvarteret Mejeriet. Knut Jönssons bildsamling.



Kvarteret som tidigare rymde ett mejeri innehåller nu framför allt bostäder. Foto: 2013.

Andelsmejeriet

Tämligen långt fram i tiden var Höör till övervägande del en serviceort med inslag av småindustri och i synnerhet hantverk. Strax efter järnvägens ankomst fanns endast ett färgeri och ett spinneri. År 1891 anlades Höors första bryggeri och två år senare grundades i Höör ett andelsmejeri på initiativ av kronolänsman C. K. Bureau. På orten fanns vid den tiden redan ett uppköpsmejeri. År 1904 var mejeriet, vid sidan av Klocksjöns höns- och ankgård, samhällets största anläggning. Mejeriet, som övergick i Skånemejeriers ägo under 1960-talet, byggdes till vid flera tillfällen. År 1973 lades driften ner. Vid nedläggningen hade mejeriet tio anställda från att ha haft det dubbla på 1950-talet. År 2007 revs mejeriet. Kvarteret rymmer nu bostäder, kontor och affärer.

Enligt en inventering av mejeribygnader i Skåne utförd 2005-2006 var Mejeriet i Höör representativ för andelsmejerierna från 1800-talets slut. En typritning med ursprung i Carl Holmbergs mekaniska verkstad utgjorde troligen mall när mejeriet i Höör skulle byggas. Huvudbyggnaden, en tegelbyggnad i ett plan med frontespis, uppfördes av Olof Jönsson, som var en lokal byggmästare. Sadeltaket var belagt med papp på trekantslist.

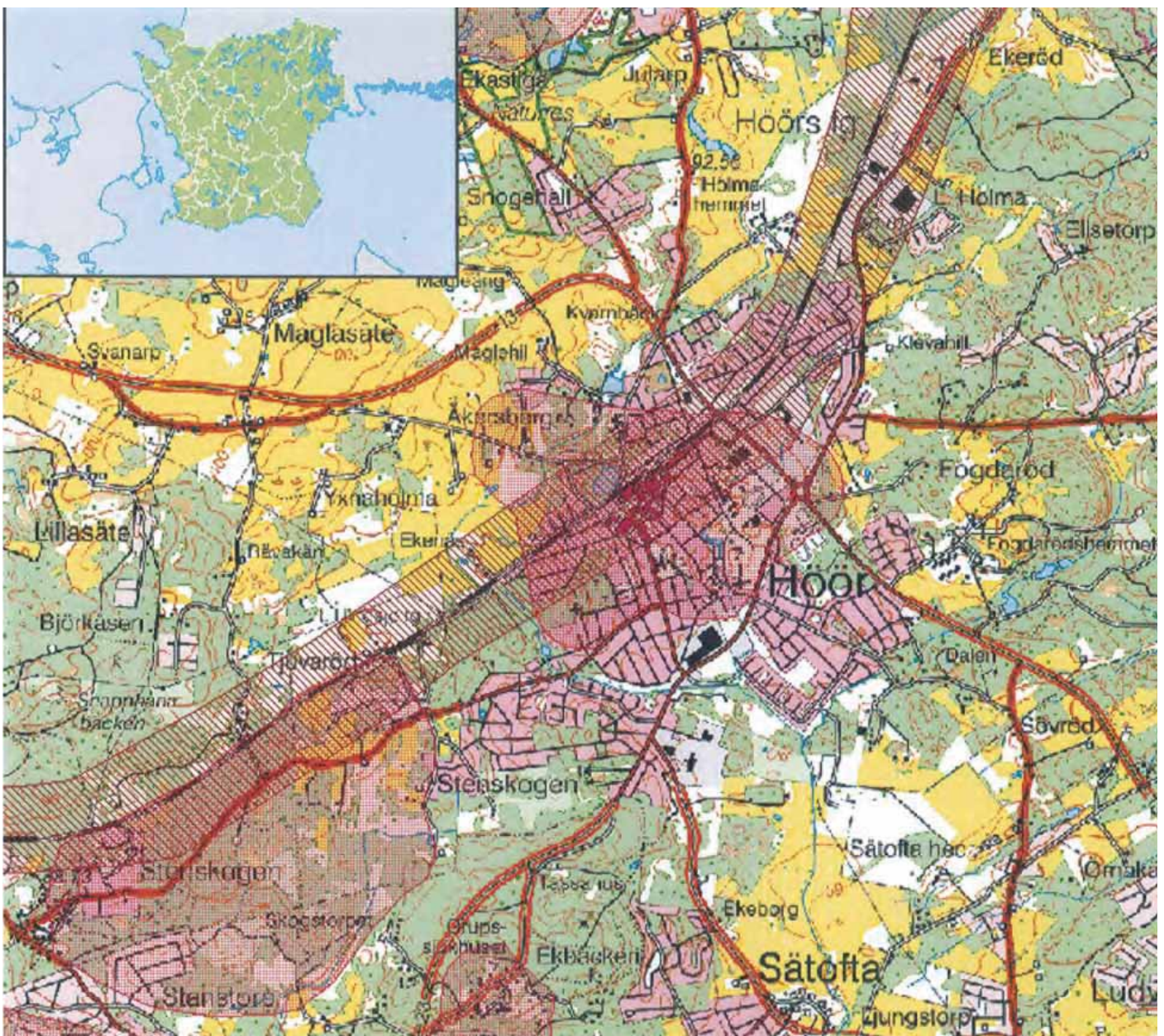
Kulturmiljöer av nationellt intresse i Höörs tätort, delområde 5

Området innehåller inga bebyggelsemiljöer utpekade som kulturhistoriskt intressanta på en nationell nivå.

Regionalt kulturmiljöprogram

Ett regionalt kulturmiljöprogram för Skåne togs fram av Länsstyrelsen 2006. Programmet är indelat i tre delar: *Särskilt värdefulla kulturmiljöer i Skåne*, *Skånes historia och utveckling* och *Skånes kulturmiljöprofil*.

Det regionala kulturmiljöprogrammet utgör underlag för och komplement till det kommunala kulturmiljöprogrammet.



Delar av Höörs kommun. Karta ur Länsstyrelsen Skånes Kulturmiljöprogram för Skåne, 2006

Teckenförklaring

- | | | | |
|--|-----------------------------------|---|------------------|
|  | Särskilt värdefulla kulturmiljöer |  | Kulturmiljöstråk |
|--|-----------------------------------|---|------------------|

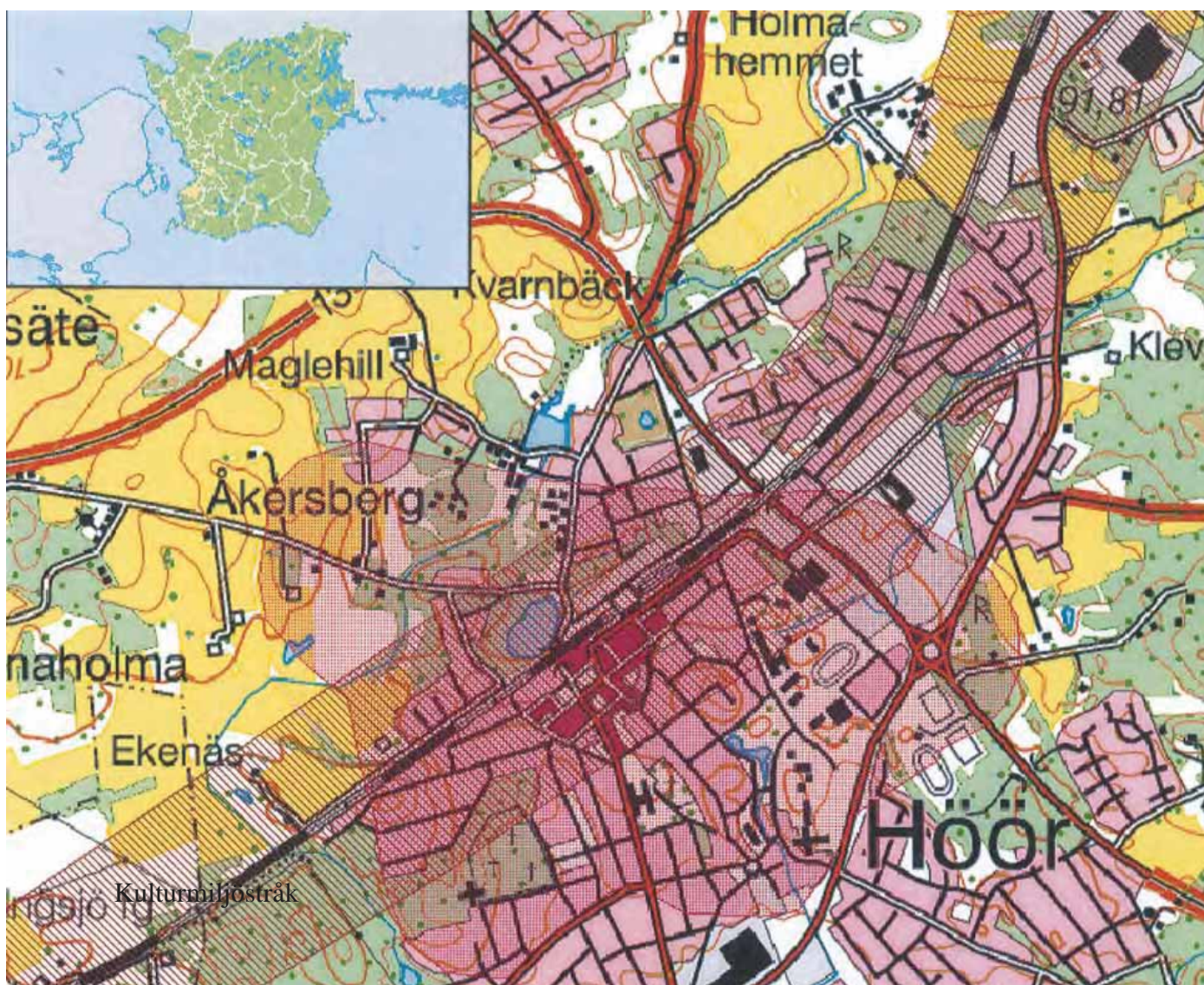
Kulturmiljöer av regionalt intresse i Höörs tätort, område 5

I det regionala kulturmiljöprogrammet för Skåne (2006) har Länsstyrelsen Skåne särskilt lyft fram 13 miljöer i Höörs kommun som *Särskilt värdefulla kulturmiljöer*. Tre av dessa miljöer ingår dessutom i sammanhängande *kulturmiljöstråk*. Stora delar av Höörs centrum utgör tillsammans en särskilt värdefull kulturmiljö.

Särskilt värdefull kulturmiljö – Höör

Motiv för bevarande: ”Miljön i Höör visar tydligt utvecklingen från bondby och kyrkby till stationssamhälle. Strukturer och samband mellan de olika tidsåldrarna är väl bevarade och de administrativa byggnaderna visar betydelsen av centralort i samtliga skeden. Åkersberg är en intressant miljö som påverkat bygden i stor utsträckning. Klockarebackens kapell är av hög arkitektonisk kvalitet”

Källa: Länsstyrelsen Skåne: Kulturmiljöprogram för Skåne, Höörs kommun.



Stationssamhället och delar av Höörs centrum. Länsstyrelsen Skånes Kulturmiljöprogram för Skåne, 2006

Teckenförklaring



Särskilt värdefulla kulturmiljöer



Kulturmiljöstråk



Klockarebackens kapell, Höör 58:2. Foton från 2012.

Klockarebackens kapell

Länsstyrelsen Skåne har pekat ut Klockarebackens kapell som en kulturmiljö av regionalt intresse i Höörs tätort: “Klockarebackens kapell är ritat av Bernt Nyberg i ett slags poetisk nybrutalism. De bastanta väggarna är murade i mörkt Helsingborgstegel och har fönster som hål i muren där ljuset strålar ned över de nakna skrovliga innerväggarna.” (Länsstyrelsen Skåne: Rapport 2004:9)

Kapellet är ett resultat av en allmän arkitekttävling om ett gravkapell i Höör, utlyst i november 1969. Förslaget, “Via gränd” har ritats av arkitekt Bernt Nyberg, i samarbete med arkitekt Stefan Schulze och konstnär Mariana Manner. Mörkt handslaget mangantegel från Helsingborgs tegelbruk har använts till fasaderna som är murade i löpförband med 1/2 stens förskjutning. Det ljusa fogbruket har delvis gnidits över teglet med så kallad stensurningsteknik. Utöver tegel har rå betong, cortenstål och glas använts.

Kapellet färdigställdes 1972. Biskop Martin Lindström invigde byggnaden samma år.



Snedfotograferat flygfoto över Nya Torg år 1946. Fyra gångstråk möts i en rundel i den västra delen. Den symmetriska planteringen grundlades redan vid seklets början. Foto: Höörs kommun.

Kulturhistoriska värden av lokalt intresse i delområde 5

Höörs tätort har stora kulturvärden att värna om. Framför allt i delområdets norra och nordvästra delar finns sammanhängande bebyggelsemiljöer med höga kulturhistoriska värden. Hela kvarter i funktionalistisk stil växte fram under 1940-talet utmed främst Norra Torggatan. Många av tvåvåningshusen i funkisstil har dock genomgått större förändringar. Framför allt har många av dem tilläggsisolerats utifrån, vilket påverkat exteriören. Äldre tvåluftsfönster med träbågar har i många fall ersatts med nya fönster. Proportioner och volymer är dock till största delen bevarat. De putsade 20- och 30-talshusen i 1 1/2 plan är i större utsträckning bevarade sedan uppförandet. Många av dem har kvar sina en- eller tvåkupiga lertegeltak och sina murade skorstenar. Fasaderna har oftast kvar sin gamla fasadbeklädnad, utan tilläggsisolering.

I området uppfördes teglade tvåvåningshus för flerfamiljsboende redan mot slutet av 1930-talet. På bland annat Lärkgatan finns välbevarade representanter för tidens bostadsbyggande. Det gula teglet kan dessutom betraktas som ett regionalt särdrag. Till de tidiga flerfamiljshusens kvaliteter hör också gröna gårdar som har ett miljöskapande värde i gaturummet. Liknande flerfamiljshus i gult tegel med röda detaljer uppfördes också på Västergatan under tidigt 1950-tal.

Miljön runt Nya Torg är mycket varierad. Helge Barkenius och Görtz bidrog båda till torgmiljöns tidstypiska funktionalistiska inslag. Ett tidstypiskt och uttrycksfullt senare tillkommet centrumhus i senmodernistisk stil ritades av Sam Lindqvist 1967 (*Sländan* 8).

Klockarevägens och Stampvägens 1950- och 60-talsbebyggelse utgör en fortsättning på det tidigare 1900-talets bebyggelse och markerar en expansiv fas i tätortens bebyggelseutveckling, särskilt avseende enbostadshus. De exklusiva souterränghusen, det välbevarade skicket på många av husen, den kuperade terrängen och närheten till Klockarebacken bidrar tillsammans till spännande bostadsområden med stora kulturhistoriska och miljömässiga värden.



Klockarebackens kyrkogård



Gröna kulturvärden i delområde 5

I och inte minst i anslutning till tätortens sydvästra delar finns värdefulla grönområden med höga kulturhistoriska och miljömässiga värden.

Klockarebackens kyrkogård, anlagd i början av 1900-talet, utgör ett av tätortens mer framträdande gröna miljöer och utgör även en framträdande del av det svenska kulturarvet. Kyrkogården skyddas enligt kulturminneslagen (SFS 1988:950).

Kvarnmiljön med Bossamöllan och kvarndamm utgör en historisk miljö, präglad av grönska. Den kuperade terrängen och den smala, slingrande vägen tillhör miljön. Platsen, inom promenadavstånd från centrum, utgör en värdefull grön oas och representerar en plats som ligger många människor varmt om hjärtat. I anslutning till Bossamöllan finns Stenskogen. Mellan möllan och Stanstorps stenbrott i Stenskogen finns en vandringsled, som går utmed den numera nedlagda, smalspåriga decauvillejärnvägen, kallad "Brottets Bana" i folkmun.


Uppvuxna villaträdgårdar utgör viktiga gröna element med stora miljömässiga värden.



T v: "Flygaren 10". T h: "Klippan 3" på Orupsvägen.



T v: Klockarebackens kyrkogård. T h: Grind från 1900-talets första decennier.



Klockarebacken

Kulturhistorisk och miljömässig värdering

I Bevarandevärden hos enskilda fastigheter

Bedömningen av fastigheter har utförts utifrån två aspekter, *kulturhistorisk* och *miljömässig*. För bedömning av bebyggelsens *kulturhistoriska värden* har en femgradig skala använts, siffrorna 1- 4 samt Övrig bebyggelse. *Miljömässiga värden* bedöms utifrån en fyrgradig skala, siffrorna 1- 3 samt Övrig bebyggelse.

Nivå	Kulturhistoriskt värde (K)	Miljömässigt värde (M)
1	Mycket stort värde, unikt för Höör, välbevarat hus med tidstypiska detaljer.	Mycket stor betydelse för gaturummet och omgivningen. Skala och uttryck är viktiga.
2	Stort värde för Höör, men varsamma förändringar kan tillåtas.	Stor betydelse för gatu- eller gårdsmiljön.
3	Värdefull, men finns i flera liknande exemplar. God representant för sin tid.	Viss betydelse för helheten.
4	Visst värde. Är en av många liknande byggnader eller har byggts om eller till på ett ur antikvarisk synvinkel ovarsamt sätt.	
Övrig bebyggelse	Finns ej med i inventeringen eller finns med, men är ej klassificerad.	Finns ej med i inventeringen eller finns med, men är ej klassificerad.

Modellen för kulturhistorisk och miljömässig värdering, som är något modifierad, har hämtats från Ystad kommun.

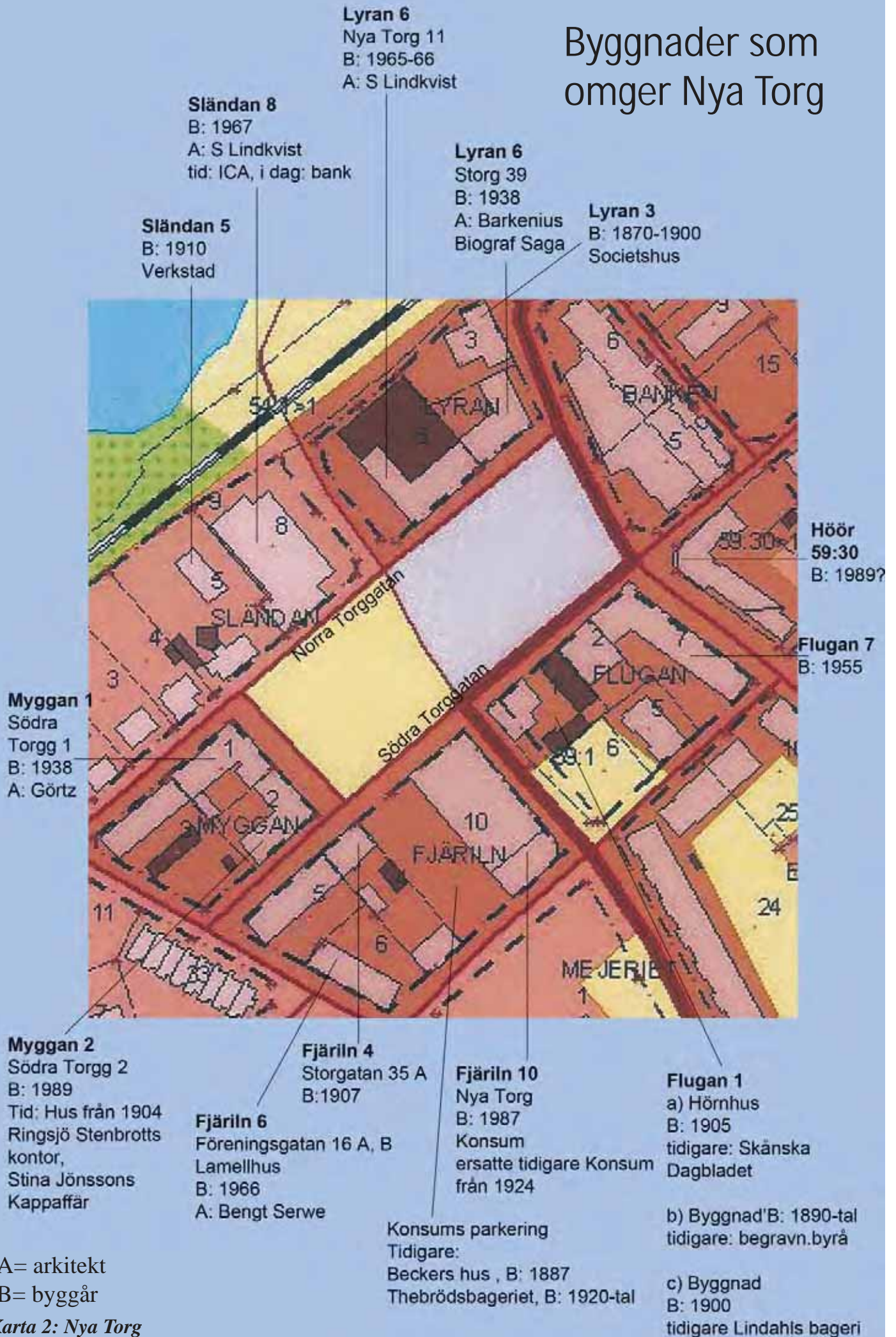
En byggnad med lågt K-värde kan ändå, genom sin volym eller läge, vara av stor betydelse för gaturummet och därmed ha högt miljömässigt värde. Bedömningen gäller hela fastigheten med samtliga byggnader, om inte annat anges. Bebyggelse uppförd senare än 1980 bedöms endast miljömässigt, med undantag för yngre verk av hög arkitektonisk kvalitet.

Kulturhistoriskt och miljömässigt värde anges med **K** respektive **M**.

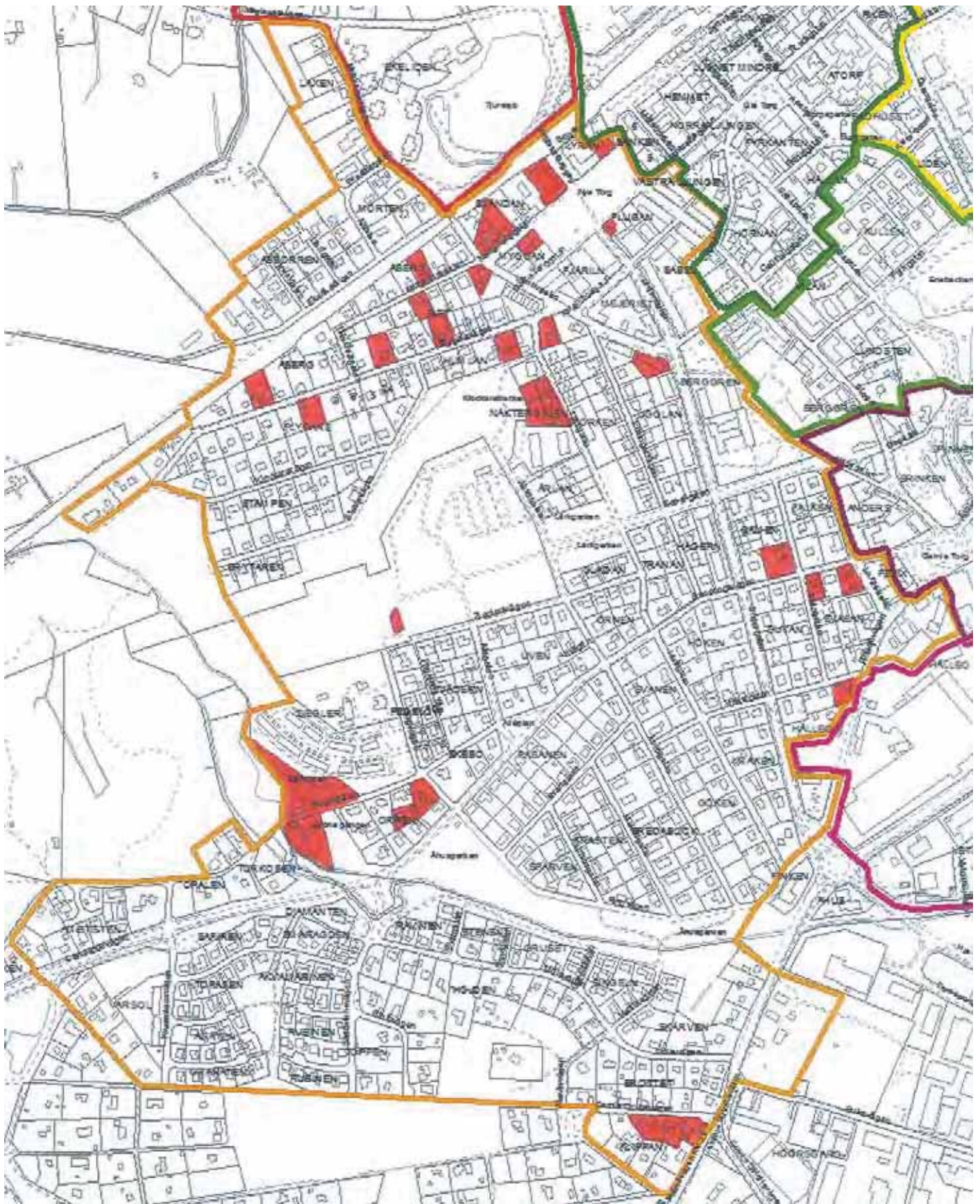
Fastigheter med högt kulturhistoriskt och miljömässigt bevarandevärde rödmärkas, enligt följande: **K – 1, M – 1** . Gäller även fastigheter med någon av följande klassning: **K – 1, M – 2; K – 2, M – 1 eller K – 2, M – 2**.

II Bevarandevärden hos sammanhängande kulturmiljöer (gaturum och gatustrukturer)

Byggnader som omger Nya Torg

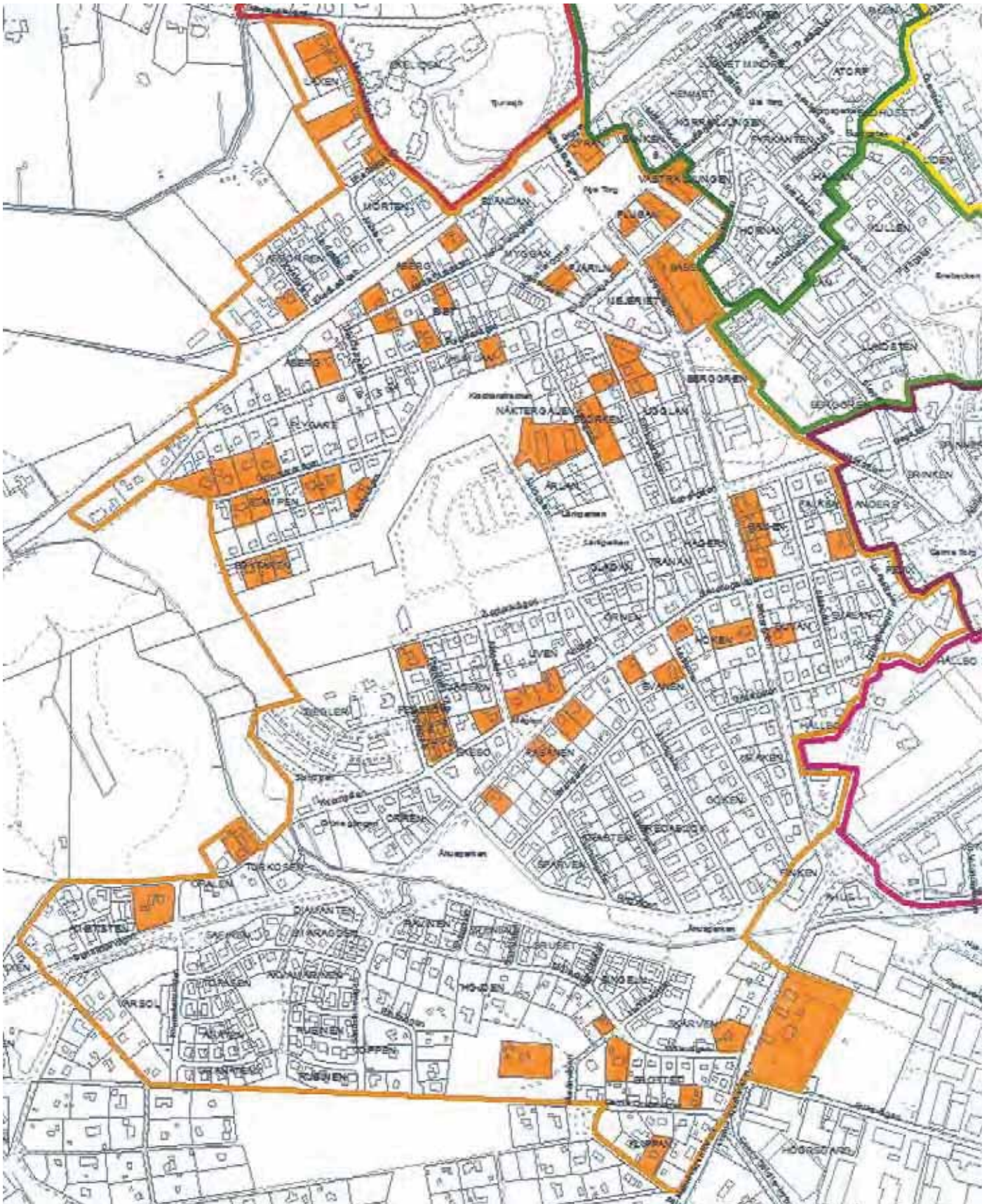


Enskilda fastigheter med högt bevarandevärde



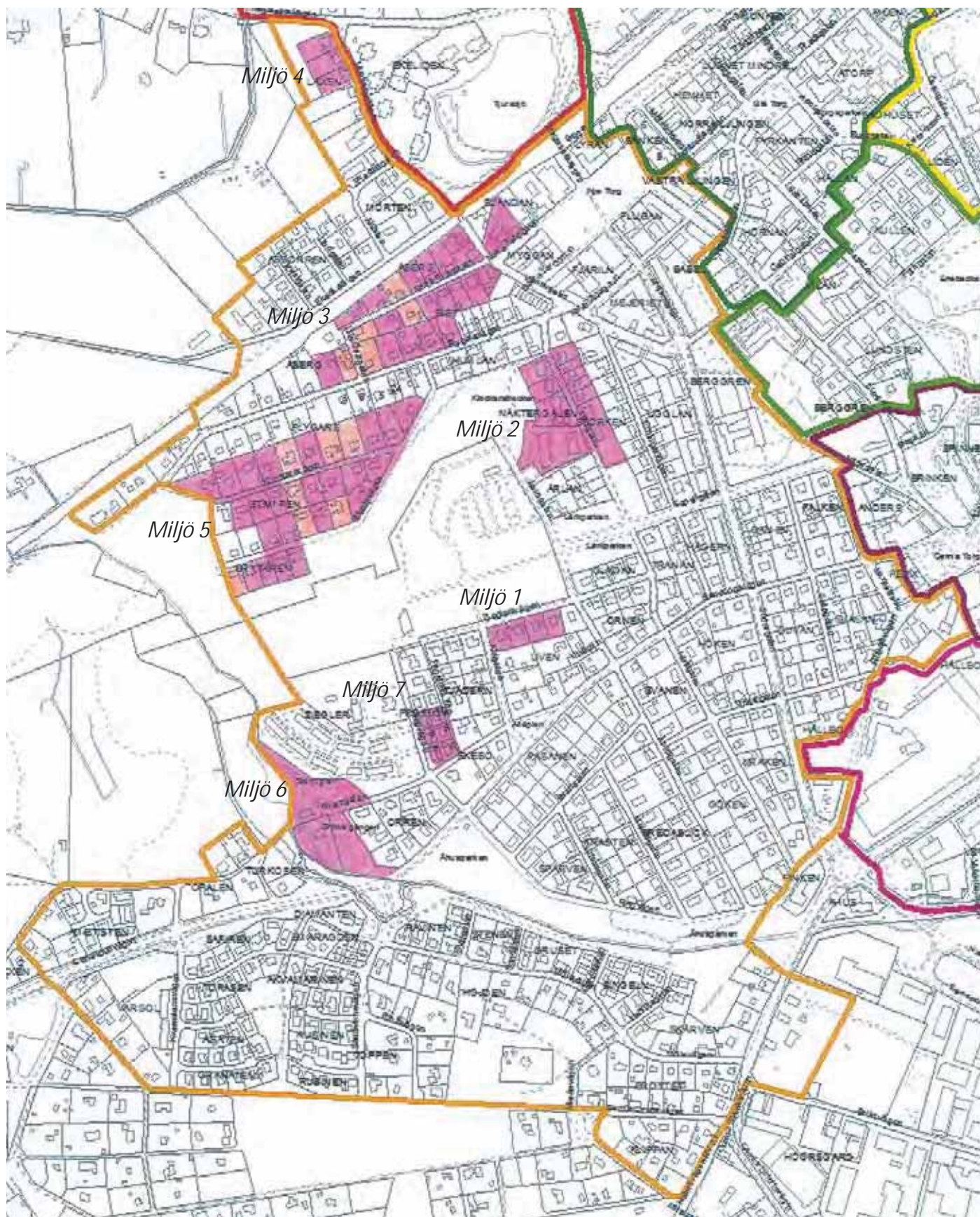
Karta 3. Enskilda fastigheter i delområde 5 utpekade med höga bevarandevärden, klassificerade enligt något av följande: **K-1, M-1** **K-1, M-2** **K-2, M-1** **K-2, M-2**

Enskilda fastigheter med mellanhögt bevarandevärde



Karta 4: Enskilda fastigheter i delområde 5 utpekade med mellanhöga bevarandevärden :
K-2, M-3 K-3, M-2 K-3, M-3

Sammanhängande miljöer med högt bevarandevärde



Karta 5: Sammanhängande bebyggelse- och kulturmiljöer med höga kulturhistoriska värden.

Den ljusrosa färgen anger att fastigheterna bidrar till att förstärka gaturummets miljömässiga värden, men inte egentligen tillhör den utpekade bebyggelsemiljön. Fem områden finns utpekade.

Om bebyggelseinventeringen

Merparten av fastigheterna i den sydvästra delen av Höörs tätort, område 5, inventerades maj-september 2012. Fastigheter belägna kring Nya Torg inventerades juni-augusti 2011.

Materialet är ordnat kvartersvis och nummervis inom kvarteret. I de fall ett kvarter även omfattar bebyggelse ej tillhörande stationssamhället, har bebyggelsen i fråga inte inventerats inom ramen för föreliggande inventering.

Varje fastighet har dokumenterats med minst ett foto och beskrivs kort avseende fastighetsbeteckning, gatuadress, byggår, årtal för yttre förändringar, arkitekt/byggmästare i de fall detta är känt, byggnadens/byggnadernas tidigare och nuvarande funktion.

Utöver beskrivningen klassificeras varje fastighet utifrån kulturhistoriska (K) och miljömässiga (M) värden (se sidan 36). I de fall ett byggnadsbestånd bedöms likartat ur kulturhistoriskt hänseende görs ett urval med representativa exemplar. De olika byggnaderna tillhörande en och samma fastighet kan ha olika klassificering.

Beskrivning och klassificering av bebyggelse i delområde 5



Abborren 4 (Ekenäsvägen 10)

Bostadshus i 1 ½ plan

Byggår: Uppgifter saknas.

Mansardtak med betongpannor

Fastigheten har genomgått genomgripande förändringar under senare delen av 1900-talet (tak, skorsten, fasader, fönster, ytterdörrar, tillbyggnader).

Garage

Byggår: sannolikt samtida med huset

K-4, M-3



Abborren 5 (Lindgatan 4)

Bostadshus i ett plan med inredd vind

Byggår: Uppgifter saknas. 1930-tal?

Förändringar: Tilläggsisolering med träpanel, fönster, ytterdörr.

Detaljer: två äldre, murade skorstenar, tvåkupiga lertegelpannor

Övrig bebyggelse



Abborren 6 (Lindgatan 6)

Bostadshus i 1 ½ plan

Byggår: 1932

Förändringar: Renovering 1970-tal, därefter genomgripande renovering 1984 (huset förlängdes, tilläggsisolering, tak, fönster m.m)

Övrig bebyggelse



Abborren 8 (Lindgatan 5)

Bostadshus i ett plan med inredd vind

Byggnadsår: Uppgifter saknas. 1930-tal?

Förändringar: Tak och skorsten, fönster.

Övrig bebyggelse

Abborren 10 (Ekenäsvägen 12)

Bostadshus i 1 1/2 plan

Byggår: 1910-1930 ? (1942 enl. 1985 års inventering).

Byggmästare: Algot Lindkvist

Förändringar: Tilläggsisolering med stående träpanel efter 1981 (ursprungligen puts, därefter eternit). Tillbyggnad, garage samt förstukvist 2005. Fönster 2012. Uterum

K-4, M-3



Abborren 11 (Ekenäsvägen 14)

Bostadshus i 1 1/2 plan

Byggår: Uppgifter saknas. 1910-30-tal

Förändringar: Huset har genomgått genomgripande förändringar under senare delen av 1900-talet (tilläggsisolering, fönster, skorsten, tillbyggnader).

Bevarandevärda detaljer: Bibehållna volymer och mansardtak, typiskt för området.

K-4



Abborren 12 (Kvistgatan 4)

Bostadshus i 1 1/2 plan

Byggår: Uppgifter saknas. 1930- 40-tal ?

Förändringar: Tillbyggnad med "solterrass", takkupa, skorsten.

Övrig bebyggelse



Abborren 14 (Kvistgatan 7)

Bostadshus i ett plan med inredd vind

Byggår: början av 1960-talet ?

Förändringar: tak, förstukvist

K-4, M-3





Abborren 15 (Kvistgatan 5)

Bostadshus i ett plan med inredd vind

Byggår: början av 1960-talet?

Förändringar: Ny entré

K-4, M-3



Abborren 16 (Kvistgatan 3)

Bostadshus i ett plan med inredd vind

Byggår: 1962

Förändringar: Huset har genomgått större förändringar under senare delen av 1900-talet (tak, skorsten, fönster, entré).

Detaljer: tidstypisk murad omfattning kring entrén. Bibehållna volymer och proportioner.

Övrig bebyggelse



Abborren 17 (Ekenäsvägen 16)

Bostadshus i 1 ½ plan

Byggår: 1936

Byggmästare: Algot Lindqvist

Reveterat bostadshus av trä med innerväggar i tegel.

Betonggrunden är blandad med sparsten.

Förändringar: fönster, förstukvist. Fasaden klädd med eternitplattor under 1900-talets senare hälft.

K – 3, M –2



Abborren 24 (Lindvägen 7)

Bostadshus i 1 ½ plan

Byggår: Uppgifter saknas

Förändringar: Huset har genomgått större förändringar under senare delen av 1900-talet (fasader, takkupa, fönster, takfönster, mindre tillbyggnad)

Övrig bebyggelse

Ametisten 4 (Kvarngatan 3)

Bostadshus i 1 1/2 plan, i vinkel

Byggår: Uppgifter saknas

Fastigheten innehåller en äldre del. En större tillbyggnad har sannolikt tillkommit under 1900-talets senare hälft.

Detaljer: Slätputsade hörn med kapitäl, profilerat listverk under takfot.

Förändringar: Bl a takfönster, tak.

Ett uthus finns på tomten

Byggår: Uppgifter saknas

K- 3, M-2



Babel 24 (Mejerigatan 5, Föreningsgatan 5)

Flerfamiljshus i tre våningar

Byggår: Uppgifter saknas. 1960-tal?

Förändringar: Nya ytterdörrar mot Södergatan.

Tidstypiskt formspråk, små exteriöra förändringar sedan uppförandet.

K-3, M-2



Berggren 15 (Hagagatan 8, Södergtan 28)

Bostads- och kontorshus, Delvis i tre våningar.

Byggår: 1950-tal

Används som kommunhus sedan 1990. Tidigare använts för äldreboende, "Solhaga". På platsen fanns tidigare en 1800-talsgård benämnd Solhaga.

Fastigheten omfattar sex huslängor i varierande antal våningsplan. Atriumgård finns.

Förändringar: Tillbyggt 1960-tal, 1970-tal och 1990-tal.



Övrig bebyggelse



Biet 1 (Norra Torggatan 13)

Bostadshus i 1 1/2 plan.

Byggår: 1931

Detaljer: Entrédörr och fönster inramas av dekorativa, slätputsade infattningar

Förändringar: Två takkupor mot gatan, skorsten

Garage

Byggår: 1975

K-2, M-2

Ingår i sammanhängande kulturmiljö, Miljö 3



Biet 2 (Norra Torggatan 11)

Bostadshus i två våningar. ”Funkisstil”

Byggår: 1935

Bevarandevärda detaljer: profilerad takfot, bevarade proportioner.

Förändringar: Fönster, ytterdörr, skorsten.

Balkong 1942. Fastigheten har genomgått förändringar under 1900-talets senare hälft (bl a ytterdörrar, skorsten)

Garage

Byggår: 1942

K-3, M-3

Ingår i sammanhängande kulturmiljö, Miljö 3



Biet 3 (Norra Torggatan 9)

Bostadshus i två våningar. Funkisstil.

Byggår: 1939.

Förändringar: större förändringar under 1900-talets senare del (tilläggsisolering, fönster, entré, färgsättning).

Garage: 1939

K-4, M-3

Ingår i sammanhängande kulturmiljö, Miljö 3



Biet 4 (Norra Torggatan 7)

Bostadshus i två våningar. Funkisstil.

Byggår: 1941

Huset byggt av ”Vetlandahus”

Förändringar: större förändringar under 1900-talets senare del (tilläggsisolering, fönster, entré, tillbyggnad på husets baksida, ny färgsättning)

K-4, M-3

Ingår i sammanhängande kulturmiljö, Miljö 3

Biet 10 (Västergatan 25), Fridhem

(Se bilder sid 10)

Bostadshus i 1 1/2 plan tillhörande gammal lantgård, byggt på gråstensgrund. Korsvirkeskonstruktion med lerstensfyllning.

Byggår: Huset byggdes efter laga skifte 1825-30 då gården, Höör nr 15, flyttades ut från gamla bykärnan vid Gamla torg.

Förändringar: 1942 (nytt yttertak, ny källare, två nya ytterdörrar, skorstenar). Takbyte under 1900-talets senare hälft.



Uthus

Byggår: samtida med boningshuset, ca 1830

K-2, M-2

Ingår i sammanhängande kulturmiljö, Miljö 3.

Biet 14 (Flygarevägen 8)

Bostadshus i 1 1/2 plan

Byggår: 1934

Detaljer: vita rusticerade hörn, antydda kapitäl, profilerat listverk

Välbevarad exteriör sedan uppförandet.



Uthus. Byggår: 1934

K-2, M-2

Ingår i sammanhängande kulturmiljö, Miljö 3

Biet 16 (Flygarevägen 12)

Bostadshus i 1 1/2 plan.

Byggår: 1929-30

Detaljer: Fasader i handslaget rödbrunt tegel

Förändringar: vitputsad tillbyggnad i tegel 1959.

Fastigheten har genomgått även andra förändringar under 1900-talets senare hälft (fönster).

K-4, M-3

Ingår i sammanhängande kulturmiljö, Miljö 3



Biet 17 (Flygarevägen 14)

Bostadshus i 1 1/2 plan.

Byggår: 1930

Detaljer: Ljusputsade tegelfasader med rusticerade vita hörn.

Förändringar: Välbevarad exteriör sedan uppförandet



K-1, M-2

Ingår i sammanhängande kulturmiljö, Miljö 3



Biet 19 (Norra Torggatan 19)

Bostadshus i 1 1/2 plan.

Byggår: Uppgifter saknas

Förändringar: Huset har genomgått större förändringar under 1900-talets senare del (fasader, fönster, ytterdörr).

K-4, M-3



Biet 20 (Norra Torggatan 17)

Bostadshus i 1 1/2 plan.

Byggår: 1929

Detaljer: burspråk, takkupor vetter mot gatan och mot trädgården.

Förändringar: tillbyggnad i vinkel mot gård

Garage av senare datum finns på tomten

K-3, M-2

Ingår i sammanhängande kulturmiljö, Miljö 3



Biet 28 (Flygarevägen 10)

Bostadshus i 1 1/2 plan.

Byggår: 1938-39

Detaljer: rusticerade hörn, kapital, profilerat listverk under takfot. Takkupa med balkong vetter mot Flygarevägen.

Förändringar: fönster

Garage

Byggår: 1975

K-3, M-3



Biet 29 (Flygarevägen 16)

Bostadshus i 1 1/2 plan.

Byggår: 1939

Tegelkonstruktion

Huset har genomgått genomgripande förändringar under senare delen av 1900-talet (fasader, fönster dörrar). Fasaderna var ursprungligen putsade.

K-4



Brottet 1 (Möllevägen 13)

Bostadshus i ett plan, "Lyckås"

Byggår: 1948

Förändringar: tillbyggnad samt ny fasadbeklädnad 1972,
inplåtning av skorsten

Uthus/garage finns på tomten

Byggår: Troligen 1948

K-3, M-3



Brottet 5 (Möllevägen 5)

Bostadshus i två våningar, i funkisstil

Byggår: Uppgifter saknas. 1940-tal?

Förändringar: 1964: ny fasadbeklädnad, 1900-talets
senare del - 2000-talet: tillbyggnader

K-4, M-3



Brottet 6 (Möllevägen 3)

Bostadshus i två våningar, i funkisstil

Byggår: uppgifter saknas.

Förändringar: fasader, balkong

Detaljer: Originalfönster, 2-lufts-

Äldre uthus finns på tomten

K-4, M-3



Brottet 7 (Möllevägen 1)

Bostadshus i 1 ½ plan

Byggår: 1936

Konstruktion: Reveterat trähus på betonggrund

Detaljer: Gammal veranda med gjuten

betongtrappa mot Malmövägen, bevarad

eternitfasad och lertegeltak.

Förändringar: skorsten. I övrigt ej bedömningsbart vid aktuell inventering på grund av att fastigheten ej är synlig från gatan.

Övrig bebyggelse



Brottet 10 (Gamla Orupsvägen 4

Bostadshus i 1 1/2 plan

Byggår: 1938

Tegel på betonggrund.

Detaljer: slätputsade fasader med rusticerade hörn.

Förändringar: ny entrédörr, ny färgsättning, fönster.

Uthus finns på tomten.

K-3, M-2



Brytaren 2 (Stampvägen 7)

Bostadshus i ett plan med inredd källarvåning

Byggår: Uppgifter saknas. 1960-tal?

Detaljer: Oputsat tegelparti mellan fönster, synlig takfot.

Förändringar: Tillbyggnad på baksidan , tak och skorsten (plåtad).



K-3, M-3

Brytaren 2, 3, 4 och 5 utgör tillsammans en sammanhängande bebyggelsemiljö med höga kulturhistoriska värden. Klassificeringen är kopplad till helheten. Miljö 5.

Brytaren 3 (Stampvägen 5)

Bostadshus i ett plan

Byggår: Uppgifter saknas. 1960-tal?

Detaljer: Oputsat tegelparti mellan fönster, synlig takfot, murad skorsten



K-3, M-3

Brytaren 2, 3, 4 och 5 utgör tillsammans en sammanhängande bebyggelsemiljö med höga kulturhistoriska värden. Klassificeringen är kopplad till helheten. Miljö 5.

Brytaren 4 (Stampvägen 3)

Bostadshus i ett plan

Byggår: Uppgifter saknas. 1960-tal?

Detaljer: se Brytaren 2.



K-3, M-3

Brytaren 2, 3, 4 och 5 utgör tillsammans en sammanhängande bebyggelsemiljö med höga kulturhistoriska värden. Klassificeringen är kopplad till helheten. Miljö 5.

Brytaren 5 (Stampvägen 1)

Bostadshus i ett plan

Byggnadsår: 1959-60

Förändringar: fasadbeklädnad: Vit mexisten, tillbyggnad. 1971: garageport ersätts med fönsterparti, kombinerat med terrassdörr

K-4, M-3

Brytaren 2, 3, 4 och 5 utgör tillsammans en sammanhängande bebyggelsemiljö.

Klassificeringen är kopplad till helheten. Miljö 5.





Duvan 1 (Stenskogsvägen 15)

Bostadshus i 1 ½ plan

Byggår: 1915

Fastigheten har genomgått genomgripande förändringar under senare delen av 1900-talet: fasader (1968), tak, takkupa, tillbyggnad, fönster.

K-4



Duvan 2 (Stenskogsvägen 13)

Bostadshus i 1 ½ plan

Byggår: 1932

Fastigheten har genomgått genomgripande förändringar under senare delen av 1900-talet: fasader, tak, fönster, skorsten.

K-4, M-3



Duvan 3 (Stenskogsvägen 11)

Bostadshus i 1 ½ plan

Byggår: 1933

Detaljer: Bevarat eternittak, originalfönster (korspostfönster)

Förändringar: 1966: ombyggnad, plasttak över uteplats, ny fasadbeklädnad (rött fasadtegel), uterum.

K-4, M-3



Duvan 5 (Sofigatan 5)

Bostadshus i 1 ½ plan

Byggår: 1944

Förändringar: Fastigheten har förändrats genomgripande under 1900-talets senare del. Senare tillkomna fönster i olika format och utförande, plåttad skorsten, takkupa, tillbyggnader, plåttade detaljer.

Detaljer: Trädetaljer i gavelrösten ("Schweizerstil")

M-2

Duvan 7 (Vinkelgatan 4)

Bostadshus i två våningar, funkisstil

Byggår: 1942

Förändringar: tillbyggnad mot gård, fasader, balkongfront.

Nytt garage delas med grannfastighet

K-4, M-3



Duvan 8 (Vinkelgatan 6)

Byggår: 1942

Bostadshus i två våningar, av "funkistyp"

Förändringar: Fastigheten har genomgått förändringar under 1900-talets senare del. Fasader klädda med sidiplattor (eternit)

Övrig bebyggelse



Duvan 9 (Södergatan 12)

Bostadshus i två plan i funkisstil

Byggår: 1944

Förändringar: ny fasadbeklädnad 1963

K-4



Duvan 10 (Södergatan 14)

Bostadshus i ett plan med souterräng. Byggt i vinkel.

Byggår: 1967

Arkitekt: Lennart Dufenberg

Förändringar: 1969: balkong västerfasad, tak över terrass. Tillbyggnad med plantak

Övrig bebyggelse





Duvan 11 (Södergatan 16)

Tvåvånings bostadshus av funkistyp

Byggår: 1944

Huset har träkonstruktion och är reveterat.

Förändringar: tillbyggnad 1972 mot trädgården.

Trädäck.

K-3, M-3



Duvan 12 (Södergatan 18)

Bostadshus i två våningar, respektive en våning

Byggår: 1960

Förändringar: uterum

Övrig bebyggelse



Ekebo 1 (Kvarngatan 5)

Bostadshus i 1 1/2 plan

Byggår: 1915

Tegelkonstruktion och betonggrund. Fasaderna är vitputsade och sockeln grå. En takkupa med balkong vetter mot Kvarngatan. Huset är byggt 1915 som bostad till Ekebo gård, men avstyckades från huvudgården, nuvarande Ekebo 7.

Förändringar: Fönsterbyten (före 1981), trädäck

Detaljer: ett mindre antal små fönster i original

K-4, M-3



Ekebo 2 (Stenskogsvägen 30)

Flerfamiljshus i två våningar, funkisstil.

Två lägenheter.

Byggår: Uppgifter saknas

Övrig bebyggelse



Ekebo 3 (Kvarngatan 1)

Bostadshus i två våningar, i funkisstil

Byggår: 1947

Lättbetong på betonggrund.

Förändringar: Uterum på baksidan, tak och skorsten, balkongfront, förändring av entréparti. Trästaket.

Garage

Byggår: 1962 (tillbyggt)

K- 4, M-3



Falken 1 (Kapellgatan 1)

Enplans bostadshus med källare

Byggår: 1959

Förändringar: tillbyggnad (uterum) 1961, 1976:
tillbyggnad av boningshus

Övrig bebyggelse



Falken 4 (Lovisagatan 5)

Bostadshus i 1 1/2 plan

Byggår: 1977

Detaljer: Läderfärgat hålkärnstegel från Kanik

Förändringar: Inga större exteriöra förändringar sedan uppförandet.

Garage finns på tomten

K-3, M-3



Falken 7 (Soflagatan 14)

Bostadshus i ett plan

Byggår: 1944

Detaljer: Valmat sadeltak

Garage

Byggår: 1977

Övrig bebyggelse



Fasanen 1 (Stenskogsvägen 49)

Bostadshus i ett plan

Byggår: Uppgifter saknas. 1960- 1970-tal ?

Detaljer: fönsterluckor i trä

Förändringar: Plåttad skorsten. Sannolikt inga synliga större förändringar sedan uppförandet.

Övrig bebyggelse



Fasanen 2 (Stenskogsvägen 47)

Bostadshus i ett plan med souterräng

Byggår: Uppgifter saknas. Senare hälften av 1970-talet?

Detaljer: fasader och skorsten klädda med vit mexisten, valmat sadeltak (valmtak), indraget entréparti.

K-3, M-3



Fasanen 3 (Stenskogsvägen 45)

Bostadshus i 1 ½ plan

Byggår: Uppgifter saknas. 1970-tal?

Förändringar: fönster

Övrig bebyggelse



Fasanen 5 (Stenskogsvägen 41)

Bostadshus i två våningar, funkisstil

Byggår: Uppgifter saknas. Sannolikt 1940-tal

Detaljer: husvolym, fönsterplacering, öppen takfot, utskjutande entréparti under balkong.

Förändringar: Fastigheten har genomgått förändringar under senare delen av 1900-talet (fasader, tak och skorsten, tillbyggnad på baksidan, fönster, ny balkongfront i trä, ytterdörr).

K-4, M-2

”Tvillinghusen” Fasanen 5 och 6 förstärker varandras miljömässiga värden.



Fasanen 6 (Stenskogsvägen 39)

Bostadshus i två våningar i funkisstil

Byggår: Uppgifter saknas. Sannolikt 1940-tal

Detalj: utskjutande entréparti under balkong, balkongfront i vit sinuskorrugerad plåt, öppen takfot, fönsterplacering, vitmålad tegelrad mellan fönster, Förändringar: tak, skorsten, ytterdörr

K-3, M-2

”Tvillinghusen” Fasanen 5 och 6 förstärker varandras miljömässiga värden.



Fasanen 8 (Stenskogsvägen 35)

Bostadshus i två våningar, i funkisstil

Byggår: Uppgifter saknas. Sannolikt 1940-tal

K-3, M-3

Fasanen 5, 6 och 8 utgör en mindre, sammanhållen bebyggelsemiljö, med höga miljömässiga värden.



Fasanen 17 (Stenskogsvägen 33)

Bostadshus i ett plan (med souterräng)

Byggår: Uppgifter saknas. Senare hälften av 1970-talet?

Detaljer: Valmtak, indraget entréparti

K-3, M-3

Fasanen 18 (Stenskogsvägen 31)

Bostadshus i ett plan

Byggår: Uppgifter saknas.

Övrig bebyggelse



Fasanen 19 (Stenskogsvägen 29)

Bostadshus i 1 ½ plan, "Willa Carin"

Byggår: 1919

Tegelkonstruktion och betonggrund

Förändringar: Bostadshuset har genomgått större förändringar under 1900-talets senare del (tak, fönster, balkongräcke, nya trädetaljer med snickarglädje)

Detaljer: slätputsat listverk (gördelgesims), oförändrade husvolymen.

K-4, M-3



Fjäriln 4 (Föreningsgatan 14, Södra Torggatan 1)

Flerbostadshus i tre våningar med affär i bottenplan.

Byggår: 1907

Tidigare verksamheter: Konsum 1916-1924. I

byggnaden har tidigare bl. a. funnits elaffär samt glasmästeri

Förändringar: Huset har genomgått genomgripande förändringar under 1900-talets senare hälft, framför allt mot torget. Frontespis och takkupor borttagna.

Nytt tak. Bottenvåningen mot torget inkläddes med mosaik. Väggmålning mot Konsum 2011.

K-4, M-3



Flerfamiljshus i två våningar (Föreningsgatan 14)

Byggår: Uppgifter saknas. 1950-tal?

Detaljer: rullskift kring entré och fönster tillhörande trapphus. Ursprungligt entréparti.

Förändringar: Inga större förändringar sedan uppförandet. Väggmålning mot Konsumparkeringen 2011.

K-3, M-3





Fjäriln 5 (Södra Torggatan 3 A-B)

Flerfamiljshus i två våningar

Byggår: Uppgifter saknas. Mitten av 1950-talet?

Detaljer: entrépartiet beklätt med mosaik

Förändringar: skorstenar inklädda med plåt. Fasad mot Södra Torggatan relativt välbevarad.

K-3, M-3



Fjäriln 10 (Mejerigatan 2, Södra Torggatan)

Affärsbyggnad i ett plan, inrymmer Konsumbutik.

Byggår: 1987

Förändringar: Inga större förändringar sedan uppförandet.

Övrig bebyggelse

Flugan 1 (Nya Torg 3, 3B)

Byggnad 1

Bostadshus i två våningar med affär i bottenplan.

Byggår: 1905

Byggherre: Alfred Nilsson

I huset fanns byns första tandläkarepraktik.

Verksamhet från och med 1928-1950/60-tal.

Detaljer: smidesdetaljer i original, rusticerad sockel

i natursten. Entrédörrens välvda glasparti i original.

Välbevarad interiör, takstuckatur, kakelugnar mm.

Förändringar: Välbevarat sedan uppförandet.

Balkongdörr och entrédörrar utbytta efter 1950.

Renovering av husets exteriör och interiör 2012-2013.

Rekonstruktion av bl a balkongkonsoler i smide. Nya balkonger efter äldre förlaga. Ny tornspira.



K-2, M-2

Byggnad 2

Bostadshus i två våningar.

Byggår: 1900

Förändringar: Ursprungligen en våning högt. Innehöll tidigare Lindahls bageri (1908-1950). Relativt oförändrat exteriört sedan 1930-talet.



K-2, M-3

Byggnad 3

Byggnad i ett plan.

Byggår: 1890-tal.

Flyttades till sin nuvarande plats i samband med att bostadshuset uppfördes 1905. Låg ursprungligen där bostadshuset nu ligger.

Rymde tidigare en begravningsbyrå. Dessförinnan

fanns ett snickeri. Verksamheten öppnade 1912.

Maskinerna fanns kvar fram till och med 2012.

Detaljer: Bevarat eternittak och bevarade proportioner.



K-3

Hela fastigheten utgör en bevarandevärd helhet med höga kulturhistoriska värden.



Flugan 2 (Nya Torg 2)

Flerbostadshus med affärer i bottenplan

Byggår: Uppgifter saknas

Avser huset t h i bilden (t v: Flugan 7)

M-3



Flugan 7 (Storg 35 A-C, Föreningsg 2, Nya Torg 1)

Flerbostadshus i två våningar med affärer i bottenplan

Byggår: 1955-56

Detaljer: hörnparti klätt med blå mosaik. Fasader klädda med hålkärlstegel ?

Förändringar: Inga större förändringar sedan uppförandet.

K-3, M-2

Flygare 1 (Flygarevägen 15)

Bostadshus i 1 1/2 plan

Byggår: Uppgifter saknas. 1970-tal?

Övrig bebyggelse



Flygare 3 (Stampvägen 4)

Boningshus i ett plan med souterräng

Byggår: Uppgifter saknas.

Förändringar: Inga större förändringar sedan uppförandet.

Övrig bebyggelse

Ingår i sammanhängande kulturmiljö med höga bevarandevärden. Miljö 5.



Flygare 4 (Klockarevägen 2)

Bostadshus i ett plan med souterräng.

Byggår: 1951-57

Förändringar: tak, inplåtade skorstenar, (fasadförändringar mot gatan), tillbyggnad mot baksidan (1973).

Uthus

Byggår: 1973

Övrig bebyggelse

Ingår i sammanhängande kulturmiljö med höga bevarandevärden. Miljö 5.



Flygare 5 (Flygarevägen 19)

Bostadshus i 1 1/2 plan

Byggår: Uppgifter saknas

Huset har genomgått större förändringar under 1900-talets senare del (tilläggsisolering, tillbyggnad mm)

Byggnad med förråd, inbyggd carport och inredd vind

Byggår: Uppgifter saknas

Övrig bebyggelse





Flygare 6 (Flygarevägen 21)

Bostadshus i 1 ½ plan med souterräng

Byggår: 1938

Tegelkonstruktion på betonggrund

Detaljer: vita rusticerade hörn på den äldre delen. En takkupa vetter mot Flygarevägen.

Förändringar: Huset har genomgått genomgripande förändringar under (senare delen av 1900-talet-) början av 2000-talet. Ny större, lägre tillbyggnad med souterräng och inbyggd veranda mot gård.

Ny mur putsad lika husfasader

Nytt tak på äldre och nya delar

3 uthus på tomten

K-4



Flygare 7 (Klockarevägen 4)

Bostadshus i ett plan med souterräng

Byggår: 1948

Ritad av Elvir Thomasson

Förändringar: Inplåtning av skorsten och vindskivor, ytterdörr, takfönster.

Fristående carport

Övrig bebyggelse

Ingår i sammanhängande kulturmiljö med höga bevarandevärden. Miljö 5.



Flygare 8 (Klockarevägen 69)

Bostadshus i ett plan med souterräng

Byggår: Uppgifter saknas. Mitten av 1950-talet?

Förändringar: tak, takkupa

Övrig bebyggelse

Flygare 10 (Flygarevägen 25)

Bostadshus i 1 1/2 plan, "Dalen"

Byggår: 1928-30

Tegelkonstruktion. Huset befinner sig mitt i backen.

Detaljer: murad skorsten med utkragning, spritputsade fasader, omsorgsfullt utformade vita slätputsade infattningar kring fönster och dörr, bevarade äldre fönster, förstukvist. Takkupor i två väderstreck. Välbevarat sedan uppförandet.

K-2, M-2



Flygare 12 (Flygarevägen 29)

Bostadshus i 1 1/2 plan, "Villa Granhem"

Byggår: Uppgifter saknas

Förändringar: Huset har genomgått genomgripande förändringar under 1900-talets senare del - början av 2000-talet (tak, skorsten, fönster, tilläggsisolering av fasader, nya plåtdetaljer, tillbyggnad på gårdssidan

Äldre uthus finns på tomten

K-4



Flygare 13 (Flygarevägen 31)

Bostadshus i 1 1/2 plan, "Siesta"

Byggår: 1948

Tegelkonstruktion.

Förändringar: Huset har genomgått förändringar under 1900-talets senare del (fasader, tak, fönster)

Fasaderna tidigare porfyriputsade i gulvitt. Bibehållet uttryck.

Detaljer: kalkstensomfattad portal, mansardtak

Garage med uthus finns på tomten

K-4, M-3





Flygare 14 (Flygarevägen 33)

Bostadshus i 1 1/2 plan, "Ekelunda"

Byggår: Uppgifter saknas.

Förändringar: fönster, fasader, skorsten, ytterdörrar.

Bibehållet uttryck.

2 uthus finns på tomten

K-4, M-3



Flygare 15 (Flygarevägen 35)

Bostadshus i 1 1/2 plan

Byggår: Uppgifter saknas.

Förändringar: fasader, fönster, ytterdörrar, balkong.

Dörr murades igen 1972.

Bevarad symmetri i proportioner och placering av fönster.

Garage

Byggår: 1970

K-4, M-3



Flygare 17 (Klockarevägen 20)

Bostadshus i ett plan med souterräng

Byggår: 1954-55

Ritad av ingenjör Bertil Danielsson

Detaljer: större murad skorsten, asymmetrisk brytning av takfall.

Garage i källaren .

K-3, M-3

Flygare 18 (Klockarevägen 18)

Bostadshus i 1 1/2 plan

Byggår: 1959

Ritad av Elvir Thomasson

Förändringar: bl a uterum mot Klockarevägen 1971

K-3, M-2



Flygare 19 (Klockarevägen 16)

Bostadshus i två våningar med souterräng

Byggår: 1961

Ritad av Alf Andersson

Detalj: loftgång

Förändringar: Bl a inplåtning av skorsten, färgsättning

K-3, M-3



Flygare 20 (Klockarevägen 14)

Bostadshus i 1 1/2 plan med souterräng

Byggår: 1961 ?

Detaljer: Garage i källaren.

Förändringar: Inga större förändringar sedan uppförandet. Nytt tak.

K-3, M-3



Flygare 21 (Klockarevägen 12)

Bostadshus i ett plan med souterräng och inredd vind

Byggår: 1978

(Nybyggnad 1961, återuppbyggnad efter brand 1978)

Ritad av Tage Möller Arkitektbyrå

Förändringar: Tillbyggnad

Övrig bebyggelse





Flygare 22 (Klockarevägen 10)

Bostadshus i ett plan med souterräng
Byggår: Uppgifter saknas. 1950-60-tal?
Förändringar: skorsten, tillbyggnad
Garage i källaren

Övrig bebyggelse



Flygare 23 (Klockarevägen 8)

Bostadshus i ett plan
Byggår: 1958
Förändringar: Huset har genomgått större förändringar
under 1900-talets senare del - början av 2000-talet
(tak, skorsten, fasader, entréparti, fönster, terrass)
Detaljer: Indraget entréparti klätt med blå mosaik
(keramikplattor)

Garage

Byggår: Uppgifter saknas. 1958 ?

Tillbyggt 1977

Övrig bebyggelse



Flygare 25 (Flygarevägen 17A)

Boningshus 1 ½ plan

Byggår: sekelskiftet 1900

Träkonstruktion med lerstensfyllning på gråstensgrund.

Förändringar: Huset har genomgått genomgripande förändringar under 2000-talet i samband med att det tidigare sadeltaket höjdes till mansardtak 2006.

Förändringarna omfattar hela huset (tak, fasader, fönster, sockel, ytterdörrar).

Övrig bebyggelse



Flygare 27 (Flygarevägen 39)

Bostadshus i två våningar med souterräng

Byggår: Uppgifter saknas. 1960-70-tal?

Övrig bebyggelse



Gamen 1 (Södergatan 26)

Bostadshus i två våningar, i "funkisstil"

Byggår: 1947

Reveterad träkonstruktion

Detaljer: slätputsade fasader, balkongfronter i korrugerad plåt.

Förändringar: Inga större exteriöra förändringar sedan uppförandet.

Garage med tre portar

Byggår: 1947

K-3, M-3

Gamen 2 (Sofiagatan 17)

Bostadshus i ett plan

Byggår: 1959

Ihopbyggt med två garage

Nytt staket

Övrig bebyggelse





Gamen 3 (Sofiagatan 15)

Bostadshus i ett plan

Byggår: Uppgifter saknas. 1950-tal?

Detaljer: fasader klädda med vit mexisten.

Förändringar: bl a tak.

Övrig bebyggelse



Gamen 4 (Sofiagatan 13)

Bostadshus i ett plan (med souterräng?) "Backstugan"

Byggår: 1944

Förändringar: Huset har genomgått större förändringar under 1900-talets senare del (tillbyggnad, fönster, mur 1968). Förändrat uttryck.

Övrig bebyggelse



Gamen 5 (Stenskogsvägen 8)

Bostadshus i 1 ½ plan

Byggår: 1926

Tegelkonstruktion på gråstensgrund. Mansardtak med valmad spets.

Detaljer: Originalfönster av äldre modell.

Förändringar: glaserade taktegelpannor, inplåtning av skorsten, entréparti med ny ytterdörr

Uthus finns på tomten

K-2, M-2



Gamen 6 (Stenskogsvägen 10)

Bostadshus i 1 ½ plan, "Solsta"

Byggår: 1932

Tegelkonstruktion på gråstensgrund.

Detaljer: frontespis och oxögon mot gatan och en takkupa på baksidan, burspråk. Hög häck. Merparten av fönstren i original.

Förändringar: Fönsterbyten, bl a större enlufts-fönster på burspråket, inplåtning av skorsten. Ny balkong med franska fönster.

Större, uppvuxen trädgård.

Garage

Byggår: 1930-tal

K-3, M-2

Gamen 8, 9, 10, 11 (Södergatan 24 a, b, c, d)

Radhus i två våningar

Byggår: 1964

Ritningar av Jacobsson och Tullberg Arkitektbyrå
1963

Byggherre: Byggmästare Gunnar Nilsson och Ernst Nilsson

Detaljer: Tidstypiskt uttryck. Samtliga entrédörrar i original, liksom fönster mot gatan samt balkongfronter i sinuskorrugerad aluminiumplåt. Färgsättningen den samma som vid uppförandet. Tre av husen har kvar den ursprungliga planlösningen, ett hus har bevarad originalinredning. Fasad i 1/2 stens rött fasadtegel mot öster, putsad fasad mot Södergatan.

Förändringar: Garage till Gamen 8 och 11 1965.

Inglasning av samtliga balkonger 1990-tal, 2000-tal.

K-3, M-2



Gladan 1, 2, 3 och 4 (Zieglers väg 2, 4, 6, 8)

Fyra bostadshus i 1 1/2 plan

Byggår: 1961

Ritade av Sam Lindqvist

K-3, M-2

De fyra fastigheterna utgör tillsammans en sammanhängande bebyggelsemiljö med höga kulturhistoriska värden.



Göken 1 (Vinkelgatan 13)

Bostadshus i ett plan

Byggår: Uppgifter saknas. 1960-70-tal?

Detaljer: Asymmetrisk plan, entréparti i original

Förändringar: Tillbyggnad på baksidan, skorsten.

K-4, M-3





Humlan 2 (Flygarevägen 9)

Bostadshus i 1 ½ plan

Byggår: 1923

Tegelkonstruktion på betonggrund.

Detaljer: Bevarade äldre fönster.

Förändringar: tak (betongpannor redan vid förra inventeringen), inplåtning av skorsten. Inga större förändringar sedan förra inventeringen.

Äldre uthus finns på tomten

Humlan 2 och Humlan 3 utgör tillsammans en mindre, sammanhållen miljö med höga kulturhistoriska värden. De bevarade uthusen bidrar till bevarandevärdet.



K-3, M-2

Ingår i större sammanhängande kulturmiljö, miljö 3.

Humlan 3 (Flygarevägen 7)

Bostadshus i 1 ½ plan

Byggår: 1926

Tegelkonstruktion på betonggrund.

Detaljer: Putsade fasader i ljusgrått med vita rusticerade hörn och vita fönsteromfattningar. En takkupa vetter mot Flygarevägen. Murad skorsten med utkragning.

Förändringar: plåtade ventilationshuvar och plåtdetaljer, ny ytterdörr. Som helhet: inga större förändringar sedan förra inventeringen.

Ett äldre garage finns på tomten.

Humlan 2 och Humlan 3 utgör tillsammans en mindre, sammanhållen miljö med höga kulturhistoriska värden. De bevarade uthusen bidrar till bevarandevärdet.



K-2, M-2

Ingår i större sammanhängande kulturmiljö, miljö 3.

Humlan 4 (Stampvägen 1A)

Bostadshus i ett plan

Byggår: 2000-tal

Övrig bebyggelse



Humlan 5 (Flygarevägen 13)

Bostadshus i ett plan

Byggår: 2000-tal

Övrig bebyggelse



Humlan 6 (Flygarevägen 11 B)

Bostadshus i ett plan

Byggår: ca 1900

Detaljer: putsad gråstensgrund. Väl bevarat uttryck.

Förändringar: Bostadshuset har genomgått

förändringar under senare delen av 1900-talet:

mindre tillbyggnad (tambur), fönster, takkupa, ny takbeklädnad (takpapp med listtäckning)

Till fastigheten hörde tidigare ett hus med f d stall och bostad, uppfört vid 1800-talets mitt. Huset rivet efter 1981. Fastigheten avstyckad under 1900-talets senare del.



K-3

Humlan 7 (Flygarevägen 11 A)

Bostadshus i ett plan

Byggår: Uppgifter saknas

Detaljer: entrédörr i original

Förändringar: tak, inplåtning av skorsten, tillbyggnad på baksidan

K-4, M-3



Humlan 8 (Flygarevägen 11C)

Bostadshus i ett plan

Byggår: 2000-tal

Övrig bebyggelse





Humlan 11 (Flygarevägen 5)

Bostadshus i 1 1/2 plan

Byggår: 1914 eller 1918

Förändringar: 1945: takkupa, takbyte, ytterdörrar.

Tillbyggnad 1969.

En större ekonomibygnad finns på tomten

Byggår: 1934

Ekonomibygnaden har byggts till under 1900-talets senare hälft.

M-3



Hägern 8 (Enningervägen 8)

Bostadshus i 1 1/2 plan

Byggår: Uppgifter saknas.

Detaljer: Bevarad entré med rullskift i rött tegel mot Kapellgatan.

Förändringar: Fönster, takfönster, vindskivor, skorsten

Garage finns på tomten

K-4, M-3



Hägern 11 (Södergatan 27 A-B)

Två flerfamiljshus i två plan

Byggår: Uppgifter saknas

Övrig bebyggelse



Hällbo 20 (Södergatan 10)

Flerfamiljshus i två plan

Byggår: 1945

Träkonstruktion med reveterade fasader, gjuten grund.

Förändringar: takkupor, tillbyggnad i trä på gårdssidan. Fasad mot Södergatan: balkongfronter.

K-4, M-3

Hällbo 22 (Ringsjövägen 10)

Boningshus i 1 ½ plan

Byggår: 1905

Byggherre: Nild Björkqvist

Huset uppfört av Sjunnerupstegel på gråstensgrund.

Förändringar: tillbyggnad 1949, tak (tidigare eternit, i dag papptak med åsar), plåtad skorsten, takfönster.

Som helhet: välbevarad exteriör.

Detaljer: originalfönster, mönstermurning.

Traditionellt takmagterial bidrar till bibehållet kulturhistoriskt värde. Uthus. Byggår: ca 1905



K-2, M-2



Höjden 11 (Moränvägen 5)

Bostadshus i 1 1/2 plan

Byggår : uppgifter saknas

Förändringar: tillbyggnad 1966. Fler tillbyggnader har tillkommit under 1900-talets senare hälft. Taket utbytt, senare tillkomna fönster. Inga större exteriöra förändringar efter ca 1980.

Bevarandevärda detaljer: äldre fönster, stående locklistpanel.

Stor lummig trädgård med fruktträd och perenner.

Fastigheten väl anpassad till den kuperade terrängen.

Högt miljöskapande värde. Höjden 11, Höjden 12 och Brottet 1 bidrar tillsammans till höga miljöskapande värden.



K-4, M-2



Höjden 12 (Möllevägen 15)

Bostadshus i 1 1/2 plan

Byggår: 1930

Träkonstruktion.

Förändringar: Tillbyggd 1999. Nytt tak under 2000-talet eller 1900-talets senare del, inplåtning av skorsten. Huset var, enligt ägarna, tidigare klätt med träpanel (i dag: vit puts).

Detaljer: Originalfönster , gammal veranda.

Uthus

Byggår: troligen runt 1930.



Högt miljöskapande värde. Höjden 11, Höjden 12 och Brottet 1 bidrar tillsammans till höga miljöskapande värden.

K-3, M-2



Höken 2 (Södergatan 21)

Bostadshus i två våningar, i funkisstil

Byggår: 1945

Detaljer: Tälttak, Granitinfattad entré, smalspårig fernissad entrédörr med glasning, balkong i originalutförande. Äldre träfönster, låg kalkstensmur (1947).

Förändringar: Plåtad skorsten, terrass försågs med väggar och tak 1960.

K-3, M-3

Tidstypiskt för 1940-50-talens tegelarkitektur.



Höken 3 (Södergatan 19)

Bostadshus i två våningar

Byggår: 1945

Förändringar: Fastigheten har genomgått större fasadförändringar under 1900-talets senare del, bl a avseende fönster, tak. 1956: tillbyggnad, nybyggnad garage. 1965: nytt garage

Detaljer: Bevarad tidstypisk entré.

Hör ihop med Höken 2

K-4, M-3



Höken 4 (Södergatan 17)

Bostadshus i två plan, funkisstil

Byggår : 1944

Förändringar: Tilläggsisolerad efter 1981 , nya fönster.

Uthus (tillbyggt och ombyggt)

K-4, M-3



Höken 10 (Stenskogsvägen 19)

Bostadshus i 1 ½ plan

Byggår: 1935

Huset har genomgått genomgripande förändringar under senare delen av 1900-talet : fasader (tilläggsisolerad), tak, fönster, skorsten, tillbyggnad 2007

Övrig bebyggelse

Höken 13 (Stenskogsvägen 23)

Bostadshus i 1 ½ plan

Byggår: 1933

Detaljer: Fasader klädda med eternit (vita sidiplattor från 1962), hög grund på gårdssidan, burspråk.

Flertalet fönster i original.

Förändringar: Boningshuset har genomgått förändringar under 1900-talet (tillbyggnader, fönsterbyten partiellt)

Enligt uppgift har stenhuggeri och sliperi bedrivits i fastigheten under 1930- och 40-talen.

Uthus från 1933 finns på tomten (tillbyggt 1937)

K-3, M-3





Höörsgård 27 (Höörgården)

Tre boningshus i 1 1/2 plan

Byggår: uppgifter saknas. 1960-70-tal?

Kasserade kvarnstenar är infogade i de två flygelbyggnadernas fasader.

Central placering utmed Malmövägen vid infarten till Höörs centrum.

K-3, M-2



Höör 52:1 (Kvarngatan 14)

Höörs mölla, "Bossamöllan"

Byggår: 1839

Den nuvarande kvarnbyggnaden uppfördes i början av 1800-talet, men redan på karta över Höörs by från 1742 är Bossamöllan utmärkt. Byggnaden är uppförd dels i korsvirkeskonstruktion med tegelfyllning, dels uppmurad av gråsten. Taket är täckt med rött tegel.

Ombyggnad av kvarnen företogs 1947. Byggnaden totalrenoverades år 1979-80 och fungerar nu bl. a. som turistattraktion. Kvarnen var i drift till 1947.

Förändringar: Efter år av förfall och rivningshot renoverades den 1979-80 av den nybildade föreningen Höörs mölla.

K-2, M-2

Höör 52:1 och Höör 58:9 utgör en sammanhängande kulturmiljö, Miljö 6.



Höör 58:2, Klockarebackens kapell, (Zieglers väg)

Byggår: 1972

Ritad av Bernt Nyberg, med bidrag av arkitekt Stefan Schultze och konstnär Mariana Manner.

Handslaget mangantegel från Helsingborgs tegelbruk satt i löpförband med 1/2 stens förskjutning.

Förändringar: 1981 uppfördes en monteringsbar klockstapel norr om kapellet.

Kapellet utgör regionalt intresse för den regionala kulturmiljövården, som Särskilt värdefull kulturmiljö (se Länsstyrelsen Skåne, se sid 32)

K-1, M-1



Höör 58:9 (Kvarngatan 17)

Tidigare kvarnmästarbostad

Byggår: 1904

Tegelkonstruktion

Detaljer: hög sockel i natursten, två murade skorstenar med utkrängning, korspostfönster, förstukvist med snickarglädje.

Förändringar: Tillbyggnad 1950-tal östra gaveln.

Glasveranda å västra gaveln riven före 1981.

Fönsterbyte på tillbyggnaden 2000-tal. Fastigheten har renoverats 2006-2012 (bla gråstensgrunden framtagen).

K-2, M-2

Höör 52:1 och Höör 58:9 utgör Miljö 6.

Höör 59:30 (Storgatan, Hantverksgatan)

Flerbostadshus i två våningar

Byggår: 1989

Tidstypisk postmodernism

K-3, M-3



Klippan 3 (Gamla Orupsvägen 14)

Bostadshus i 1½ plan, "Berghäll"

Byggår 1920

Uppfört i korsvirke med tegelfyllning på betonggrund.

Väggarna var ursprungligen panelade.

Förändringar: ny fasadbeklädnad (eternit) 50-60-talen.

1984 kläddes huset åter om med röd locklistpanel.

Ovanvåningens fönster utbytta

Detaljer: Arbetade fönsterfoder, sparsam

snickarglädje. Glasveranda. Flertalet fönster i original.

Uthus finns på tomten.

K-2, M-2



Klippan 4 (Gamla Orupsvägen 16)

Bostadshus i 1 1/2 plan, "Lillhem"

Byggår: 1935

Tegel på betonggrund.

Detaljer: hög sockel, originalfönster

Förändringar: Välbevarad exteriör sedan uppförandet.

Inga synbara förändringar sedan förra inventeringen.

Även färgsättningen är den samma.

Uthus finns på tomten.

K-2, M-2





Klippan 5 (Gamla Orupsvägen 18)

Tidigare adress Gamla Orupsvägen 1

Bostadshus i 1½ plan

Byggår: 1938

Tegel på betonggrund.

Detaljer: rusticerade hörn, originalfönster.

Förändringar: Bruna fönsterluckor tillkomna 1974 är borttagna. Välbevarad exteriör sedan uppförandet.

Gäststuga och garage finns på tomten.

Fastigheten väl synlig från Malmövägen (E23:an)

K-2, M-2



Klippan 8 (Gamla Orupsvägen 6)

Bostadshus i 1 ½ plan

Byggår: 1946

Lättbetong på betonggrund.

Förändringar: Senare tillkommen glasveranda i äldre stil med balkong.

Detaljer: trappräcke i funkisstil

Garage

Byggår: 1968

K-3, M-3



Laxen 1 (Munkarpsvägen 23)

Bostadshus i ett plan

Byggår: 1976

Förändringar: Inga större förändringar sedan uppförandet.

Garage

Byggår: 1976

K-3, M-3

Laxen 1,2 och 3 utgör tillsammans en sammanhängande kulturmiljö, Miljö 4.



Laxen 2 (Munkarpsvägen 21)

Bostadshus i ett plan

Byggår: 1978

Detaljer: originaldörr - teakdörr med glasat sidoparti

Förändringar: Inga större förändringar sedan uppförandet.

Garage med plantak

Byggt 1970-tal

K-3, M-3

Laxen 1,2 och 3 utgör tillsammans en sammanhängande kulturmiljö, Miljö 4.

Laxen 3 (Munkarpsvägen 19)

Bostadshus i ett plan

Byggår: 1976

Förändringar: Fastigheten har genomgått förändringar under senare delen av 1900-talet.

K-4, M-3

Laxen 1,2 och 3 utgör tillsammans en sammanhängande kulturmiljö, Miljö 4.



Laxen 5 (Munkarpsvägen 15)

Bostadshus i 1 ½ plan.

Byggår: 1930

Tegelkonstruktion på betongsockel. Huset innehöll ursprungligen två lägenheter, numera ihopslagna till en.

Förändringar: Tillbyggnad med veranda och souterräng på baksidan, fönsterbyten.

Garage finns på tomten

Byggår: 1930 ?

K-3, M-2





Laxen 6 (Munkarpsvägen 13 a-b)
Flerfamiljshus i två våningar
Byggår: Uppgifter saknas. 1960-tal?

K-4, M-3



Laxen 7 (Munkarpsvägen 11)

Flerfamiljshus i två våningar

Byggår: 1965

Detaljer: originaldörr, balkonger mot baksidan (hela, vita balkongfronter), synlig takfot. Vålbevarat sedan uppförandet

K-3, M-3

Lyran 6 (Storgatan 39, Nya Torg 11)

Hyresfastighet i tre plan med affärer på bottenplan.

Byggt som biograf, "Saga", i funkisstil

Byggår: 1938

Ritad av Helge Barkenius

Tegelkonstruktion.

Detaljer: Välbevarat funkisuttryck. Tidstypiska fönster över hörn.

K-2, M-2



Flerfamiljshus/affärshus i tre plan.

Byggår: 1965-66

Ritad av byggmästare Sam Lindqvist

Tidigare: posthus

Förändringar: Inglasning av balkonger under 1900-talets senare del. Fasadförändringar i bottenplan.

Detaljer: stiliserade dekorationer i takfot

K-3, M-3



Mejeriet 1 (Föreningsgatan, Södergatan)

Flerfamiljshus i tre plan med konstors- och affärslolaker i bottenplan. Inrymmer 78 lägenheter.

Byggår: 2009

Övrig bebyggelse

Myggan 1 (Nya Torg, Södra Torggatan 1)

Hyresfastighet i tre plan med affärer och församlingslokal i bottenplan.

Uppfört som biograf och teaterlokal, "Maximteatern".

Började användas som församlingslokal 1985.

Byggår: 1938

Ritad av arkitekt J Th Görtz

På tomten slogs kvarnstenar i början av 1900-talet.

Tegelkonstruktion och gråstensgrund.

Förändringar: Tak (tidigare koppartak). De öppna balkongfronterna inkläddes 2011.

Detaljer: Välbevarat funkisuttryck sedan uppförandet.

Bevarad biografentré sedan biograftiden.

K-2, M-2





Myggan 2 (Södra Torggatan 2)

Flerfamiljshus i två våningar

Byggår: 1989

På platsen fanns tidigare Ringsjö stenbrotts kontor

Övrig bebyggelse



Mörten 3 (Munkarpsvägen 5)

Bostadshus i 1 ½ plan

Byggår: Uppgifterna går isär. 1920 enl 1985 års inventering. 1936 enl nuv ägare.

Byggmästare: Algot Lindkvist

Huset har genomgått genomgripande förändringar under sent 1900-tal samt 2000-tal (fönsterbyte före 1985 , tillbyggnad 1990, tilläggsisolering med träpanel 1989-90, takbyte 2010)

Övrig bebyggelse



Mörten 4 (Ekenäsvägen 4)

Bostadshus i 1 ½ plan

Byggår: 1921

Tegel på betonggrund.

Förändringar: fönster, tillbyggnad. Huset är till stora delar dolt från gatan och därför svårinventerat.

K-3

Mörten 5 (Ekenäsvägen 6)

Bostadshus i 1 ½ plan

Byggår: 1920

Huset har genomgått genomgripande förändringar 1976 (huset förlängdes, fasader, tak, fönster, uterum)

Övrig bebyggelse



Mörten 8 (Evedalsgatan 3)

Bostadshus i 1 ½ plan med souterräng

Byggår: Uppgifter saknas

Förändringar: tillbyggnad 1955

Detaljer; bevarat eternittak

Övrig bebyggelse



Mörten 9 (Munkarpsvägen 7)

Bostadshus i två våningar, "funkisstil"

Byggår: 1931

Förändringar: ny fasadbeklädnad 1969, nya fönster med spröjs, Tillbyggnad med souterräng, trädäck 2000-tal

Högt beläget hus på stor tomt, höga miljöskapande värden, ingår i "Tjurasjövn".

Garage

Byggår: 1940

K-4, M-2



Näktergalen 3 (Lärkgatan 49)

Flerfamiljshus i två våningar

Byggår: Uppgifter saknas. Slutet av 1930-talet?

Förändringar: Senare tillbyggt entréparti i trä

K-4, M-3

Utgör tillsammans med Näktergalen 4, 5 och 6 samt Storeken 22-26 och Storken 29 en sammanhållen kulturmiljö med kulturhistoriska värden. Miljö 2.





Näktergalen 4 (Lärkgatan 47)

Flerfamiljshus i två våningar

Byggår : sannolikt 1938

Detaljer: dekorativa detaljer i rött fasadtegel.

Markerat trapphus. Tidstypisk entré.

Fönster med liten vädringsruta. Öppen takfot med synliga taksparrar, murade skorstenar.

Sned placering mot gatulinjen

Förändringar: Inga större förändringar sedan uppförandet. Välbevarade detaljer och uttryck.

K-2, M-2

Utgör tillsammans med Näktergalen 3, 5, 6, Storcken 22-26 och Storcken 29 en sammanhållen kulturmiljö med kulturhistoriska värden. Miljö 2.



Näktergalen 5 (Lärkgatan 45 F, G, H)

Flerfamiljshus i två våningar

Byggår: 1938

Byggnaden har samma konstruktion som Näktergalen 4, fast är längre.

K-2, M-2

Utgör tillsammans med Näktergalen 3, 4, 6, Storcken 22-26 samt Storcken 29 en sammanhållen kulturmiljö med kulturhistoriska värden. Miljö 2.



Näktergalen 6, Lärkgatan 45 A, B, C, D, E

2 byggnader

Flerfamiljshus i två våningar. Lamellhus.

Byggår: Uppgifter saknas. 1968-69 ?

Detaljer: Indragna entrépartier (trapphus) beige puts fernissade entrédörrar.

Infogade i en grön miljö, sned placering på tomt

K-3, M-3

Utgör tillsammans med Näktergalen 3, 4 och 5 samt Storcken 22-26 och Storcken 29 en sammanhållen kulturmiljö med kulturhistoriska värden. Miljö 2.



Opalen 2 (Kvarngatan 29)

Bostadshus i två våningar, i funkisstil

Byggår: Uppgifter saknas. 1940-tal?

Förändringar: fasader, tillbyggnad, skorsten
Svårinventerad fastighet.

K-4, M-3

Opalen 3 (Kvarngatan 25)

Bostadshus i 1 ½ plan, ”Stenhaga”

Byggår: 1944

Förändringar: fastigheten har genomgått förändringar under 1900-talets senare del. 2012: takbyte (ej genomfört vid inventering)

Två uthus finns på tomten

K-4, M-3

Orren 3 (Kvarngatan 7)

Bostadshus i 1 1/2 plan med källare, ”Axvalla”

Byggår: uppgifter saknas. Slutet av 1800-talet-1900 ?

Tidigare ladugårdsbyggnader tillhörande Ekebo gård.

Huvudbyggnad: Ekebo 1, Kvarngatan 5.

Husets äldsta delar i korsvirkesteknik. Nyare delar i ”fuskorsvirke” (ej genomgående timra).

Fastigheten har använts till ladugård, mekanisk verkstad, vävstuga, handelsträdgård.

Förändringar: Huset har genomgått förändringar under 1900-talets senare hälft (tak, takkupa, fönster). Senare tillkommet uterum togs bort 2012. Originalfönster (sexdelade) bevarade på en gavel, i övrigt är de gamla fönstren utbytta mot tvåluftsfönster under senare delen av 1900-talet

Bevarandevärda detaljer: bottenvåningens järnfönster, synlig rödmålad timra och putsade fack.

Ger ett ålderdomligt intryck

K-2, M-2

Orren 4 (Stenskogsvägen 36)

Bostadshus i ett plan med inredd vind.

Byggår: 1900

Förändringar: 1969: fasadförändringar, delar av uthuset rivs. 1974: tillbyggnad av veranda, tak, skorsten.

Detaljer: fönster i original. Bevarat ålderdomligt intryck.

Orren 3 och Orren 4 förstärker varandra miljömässigt.

Garage

Byggår: 1981

K-2, M-2

Orren 10 (Stenskogsvägen 34)

Bostadshus i 1 1/2 plan

Byggår: 2011

Övrig bebyggelse





Pegelow 1 (Pegelows väg 11)

Bostadshus med halvplansförskjutning.

Byggår: 1972

Förändringar: Inga större förändringar sedan uppförandet

Framträdande placering mitt emot Klockarebackens kapell. Harmonierar väl med kapellets arkitektur.

K-3, M-2



Pegelow 2 (Pegelows väg 9)

Bostadshus i ett plan med souterräng

Byggår: 1970

Detaljer: Läderfärgat hålkärnstegel från Kanik

Garage: 1976

K-4, M-3



Pegelow 5, 6, 7 (Ringvägen 34, 35, 36)

Pegelow 8,9 och 10 (Pegelows väg 1, 3 och 5)

6 st Bostadshus i 1 ½ plan

Byggår: 1977

Bevarandevärda detaljer: fasader av brunrött lertegel, gavelspets i brunlaserad träpanel, gråsvarta takpannor i betong, ospröjsade enluftsfnster med brunlaserade träbågar.

Förändringar: inga större förändringar sedan uppförandet. Överlag tidstypiska hus med väl bevarade detaljer

K-3, M-3 (gäller de sex husen som grupp)

Utgör tillsammans en sammanhängande kulturmiljö, Miljö 7

Pegelow 11 (Pegelows väg 7)

Bostadshus i ett plan

Byggår: uppgifter saknas. 1980-tal?

Övrig bebyggelse



Skärven 7 (Möllevägen 2)

Bostadshus i 1 ½ plan

Byggår: början av 1900-talet

Tegel på gråstensgrund.

Förändringar: Trädäck på pelare mot gård. Balkong borttagen.

Detaljer: Välbevarad punchveranda med snickarglädje. Synliga kontursågade taksparrar.

Originalfönster. Tidstypisk trädgård.

Fastigheten endast synlig från Möllevägen, helt dold från Malmövägen, därför lägre miljö,ässgit värde.

K-2, M-3





Skärven 9 (Malmövägen 6)

Bostadshus i 1 ½ plan

Byggår: 1940-talet

Reveterat trähus på betonggrund

Mindre uthus finns på tomten.

Förändringar: nytt tak. I övrigt inga större förändringar.

K-3



Sländan 1 (Norra Torggatan 6)

Bostadshus i 1 1/2 plan.

Byggår: 1890-1910.

Förändringar: Frontespis med balkong 1925 (vetter mot gatan), takkupa på trädgårdssidan.

Fasader gulputsade (tidigare vitputsade)

Ett större uthus finns på tomten. Huset har byggts till och försetts med solfångare.

K-2, M-3 (boningshuset)

Ingår i sammanhängande kulturmiljö med höga bevarandevärden, Miljö 3.



Sländan 3 (Norra Torggatan 4)

Bostadshus i 1 1/2 plan.

Byggår: 1933

Detaljer: Rusticerande hörn med antydning till kapital, vita slätputsade dörrinfattningar. Originalfönster? Valmat sadeltak.

Förändringar: inplåtning av skorstenar, ny färgsättning

K-2, M-1

Ingår i sammanhängande kulturmiljö med höga bevarandevärden, Miljö 3.

Sländan 4 (Norra Torggatan 2)

Bostadshus i 1 1/2 plan.

Byggår: 1912.

Förändringar: Fastigheten har genomgått genomgripande förändringar under 1900-talets senare hälft: 1948 (entrépartiet), samtliga fasader inklädda med rött fasadtegel. Större tillbyggnad mot Norra Torggatan. Förändringar av fönster, tak och skorsten.

Övrig bebyggelse



Sländan 5 (Nya Torg 9)

Bostadshus i ett plan med inredd vind. Huset rymmer i dag restaurang.

Byggår: Uppgifter saknas

Förändringar: Tillbyggnad före 1938. Huset har genomgått större förändringar under 2000-talet (tak, större takkupa, skorsten, ytterdörrar, fönster).

Övrig bebyggelse



Verkstadsbyggnad

Byggår: 1910/1920

På fasaden finns spår av tidigare skylt "Höörs Elektriska"

Detaljer: Stor omsorg om detaljerna. Antydda kapital i hörnen, profilerad takfot, originalfönster.

K-2, M-3



Sländan 8 (Nya Torg 10)

Bostads- och affärsfastighet i två våningar

Byggår: 1967

Ritad av byggmästare Sam Lindqvist

Tidigare inrymt ICA-affär, i dag: Handelsbanken och Systembolaget i bottenplan.

Tidstypisk representant för senmodernismen.

Hårdbränt rött tegel, vitmålad betong och detaljer i koppar.

Förändringar: Inga större förändringar sedan uppförandet.



K-2, M-2



Smaragden 1 (Sandstensvägen 8)

Två bostadshus i ett plan med inredd vind. F d lantbruksbyggnader från 1902-03, bestående av bostad , uthus och stor jordkällare. Bostaden är uppförd på gråstensgrund, väggarna uppmurade av gråsten och cement.

Förändringar: Fastigheten har genomgått genomgripande förändringar under 1990-talet - början av 2000-talet (fasader, tak, fönster, dörrar, takkupor). Boningshuset hade ursprungligen stråtak.

Uthuset är byggt på gråstensgrund. Ombyggnad 1990-talet - början av 2000-talet.

Garage

Byggår: 1990-talet

K-4, M-2



Stampen 1 (Klockarevägen 17)

Bostadshus i ett plan

Byggår: ca 1974

Garage

Byggår: 1970-tal

Övrig bebyggelse



Stampen 2 (Klockarevägen 15)

Bostadshus i ett plan

Byggår: 1956-1959 ?

Detaljer: tidstypiska trädetaljer kring fönster.

K-3, M-3

Fastigheten ingår i sammanhängande bebyggelsemiljö med höga kulturhistoriska värden. Miljö 5.



Stampen 3 (Klockarevägen 13)

Bostadshus i ett plan

Byggår :1956-59

Detaljer: tidstypiska trädetaljer kring fönster och entré.

Förändringar: Ny entré framsida, tillbyggnad.

K-3, M-3

Fastigheten ingår i sammanhängande bebyggelsemiljö med höga kulturhistoriska värden. Miljö 5.

Stampen 4 (Klockarevägen 11)

Bostadshus i 1 ½ plan med souterräng?

Byggår: 1955

Förändringar: tak

K-4, M-3

Fastigheten ingår i sammanhängande bebyggelsemiljö med höga kulturhistoriska värden. Miljö 5.



Stampen 5 (Klockarevägen 9)

Bostadshus i ett plan

Byggår: 1954

Fastigheten har genomgått genomgripande förändringar under 1900-talets senare del- 2000-talet (tillbyggnad av boningshus 1967, tilläggsisolering 2011)

Övrig bebyggelse



Stampen 6 (Klockarevägen 7)

Bostadshus i ett plan

Byggår: 1954

Detaljer: Fasta fönsterluckor ,tidstypisk entré med infattning i rött tegel.

Garage 1965

Förändringar: 1969: terrasstak på altan

K-3, M-3

Fastigheten ingår i sammanhängande bebyggelsemiljö med höga kulturhistoriska värden. Miljö 5.



Stampen 7 (Klockarevägen 5)

Bostadshus i ett plan med inredd vind och hög sockel

Byggår: 1954

Fastigheten har genomgått mindre förändringar under 1900-talet (bl a tak över altan 1968), takbyte

K-3, M-3

Fastigheten ingår i sammanhängande bebyggelsemiljö med höga kulturhistoriska värden. Miljö 5.





Stampen 8 (Klockarevägen 3)

Bostadshus i ett plan med inredd vind och källare

Byggår: 1954

Förändringar: tak, uterum gårdssidan

K-4, M-3

Fastigheten ingår i sammanhängande bebyggelsemiljö med höga kulturhistoriska värden. Miljö 5.



Stampen 9 (Klockarevägen 1)

Bostadshus i ett plan

Byggår: 1954

Förändringar: Huset har genomgått större förändringar under 1900-talets senare del - 2000-talet (tak, entré).

K-4

Fastigheten ingår i sammanhängande bebyggelsemiljö med höga kulturhistoriska värden. Miljö 5.



Stampen 10 (Stampvägen 8)

Bostadshus i ett plan

Byggår: 1957

Förändringar: tillbyggnad 1980

K-3, M-3

Fastigheten ingår i sammanhängande bebyggelsemiljö med höga kulturhistoriska värden. Miljö 5.



Stampen 12 (Stampvägen 12)

Bostadshus i ett plan med inredd vind

Byggår: 1958-1960

Förändringar: plåttad skorsten, två tillbyggnader (varav ett uterum)

K-4, M-3

Fastigheten ingår i sammanhängande bebyggelsemiljö med höga kulturhistoriska värden. Miljö 5.

Stampen 13 (Stampvägen 14)

Bostadshus i ett plan med inredd vind

Byggår: 1954

Enplanshus, gult tegel,

Förändringar: tak, plåttad skorsten, tillbyggnad (uterum).

Garage

Byggår: 1964

K-4, M-3



Stampen 14 (Stampvägen 16)

Bostadshus i ett plan med inredd vind

Byggår: 1957

Förändringar: tak, ”uteplats” på framsidan.

Garage

Byggår: 1976

K-4, M-3

Fastigheten ingår i sammanhängande bebyggelsemiljö med höga kulturhistoriska värden. Miljö 5.



Stampen 15 (Stampvägen 18)

Bostadshus i ett plan med inredd vind samt källare

Byggår: 1954

1955 Mur mot gatan

Förändringar: inredning av vinden 1956, plåttad skorsten, tillbyggt uterum.

K-4, M-3

Fastigheten ingår i sammanhängande bebyggelsemiljö med höga kulturhistoriska värden. Miljö 5.





Stenskogen 2:8 (Kvarngatan 18)

Bostadshus i 1 1/2 plan (två längor sammanbyggda)

Byggår: Enligt uppgift är de äldsta delarna från 1800-talet.

Garage

Byggår: 1964

K-3, M-2



Stenskogen 2:9 (Kvarngatan 20)

Bostadshus i 1 1/2 plan

Byggår: Uppgifter saknas. 1940-tal ?

Förändringar: Fastigheten har genomgått mindre förändringar under senare delen av 1900-talet (fönster, skorsten, balkong)

K-3, M-3



Stenskogen 2:10 (Kvarngatan 22)

Bostadshus i 1 1/2 plan

Byggår: Uppgifter saknas

Förändringar: Fastigheten har genomgått större förändringar under senare delen av 1900-talet (nya fönster 1970, tak, skorsten, tillbyggnader)

K-4, M-3



Stenskogen 2:20 (Moränvägen 1)

Bostadshus i ett plan, i funkisstil

Byggår: Uppgifter saknas (1930-40 -tal)

Reveterat trähus, byggt på betonggrund.

Detaljer: taket är täckt med glaserade röda tegelpannor. Slätputsade vita hörn och fönsterinfattningar mot gråa spritputsade fasader (gula fasader tidigare).

Förändringar: Inga större förändringar sedan förra inventeringen. Fönserluckor borttagna, plåtad skorsten.

Två gäststugor (uthus) och garage finns på tomten.

Båda gäststugorna renoverade under senare delen av 1900-talet - början av 2000-talet.

Ett av uthusen hade tidigare fasadbeklädnad med eternit. Eterniten borttagen under senare delen av 1900-talet - början av 2000-talet (se bild)

Fastigheten ej synlig från allmän väg, därav lägre miljöskapande värde.

K-2, M-3





Storken 2 (Västergatan 21)

Bostadshus i två våningar

Byggår: 1954

Fastigheten har genomgått större förändringar under senare delen av 1900-talet : fasader, fönster.

Detaljer: slätputsade infattningar runt fönster och dörrar

Övrig bebyggelse



Storken 3 (Enningervägen 25)

Bostadshus i 1 ½ plan.

Byggår: 1948 ?

Garage

Byggår: 1969

Övrig bebyggelse



Storken 4 (Enningervägen 23)

Bostadshus i ett plan

Byggår: 1960

Fastigheten har genomgått förändringar under senare delen av 1900-talet (bl a tak och fasader).

Övrig bebyggelse



Storken 5 (Enningervägen 21)

Bostadshus i ett plan med källare

Byggår: 1957

Förändringar: 1965 tillbyggnad.

Garage

Byggår: 1968

K-3, M-3

Storken 7 (Enningervägen 17)

Bostadshus i ett plan

Byggår: 1953

Förändringar: Fastigheten har inte genomgått några större förändringar sedan uppförandet. Utvändigt trappa 1963

Garage

Byggår: 1963

K-4, M-3



Storken 8 (Enningervägen 15)

Bostadshus i ett plan

Byggår: 1952-53

Boningshus ihopbyggt med garage

Förändringar: fönster, inplåtad skorsten

K-4, M-3



Storken 22-26 (Lärkgatan 30-38)

5 st kedjehus

Byggår: 1955

Gult tegel/puts/trä. Färg på träpanel varierar, variation också ang färg på fönsterbågar. Merparten av husen har murade skorstenar (ej inplåtade). Tak: betongpannor

K-4, M-3

Utgör tillsammans med Näktergalen 3, 4, 5, 6 samt Storken 29 en sammanhållen kulturmiljö med kulturhistoriska värden. Miljö 2.



Storken 27 (Flygarevägen 3)

Bostadshus i 1 1/2 plan

Byggår: 1923

Tegelkonstruktion på betonggrund.

Förändringar: balkongräcke, fönster, takfönster, skorsten

Detaljer: Sadeltak med valmad spets. Tidstypisk äldre plåttad takkupa med balkong, markerat entréparti med pelarkonstruktion, slätputsat profilerat listverk under takfot samt vita hörn med kapitäl.

K-2, M-2



Storken 29 (Lärkgatan 28A, B, C)

Flerfamiljshus i två våningar

Byggår: Uppgifter saknas. 1960-tal?

Detaljer: Indragna balkongpartier

K-3, M-3

Utgör tillsammans med Näktergalen 3, 4, 5, 6 samt Storken 29 en sammanhållen kulturmiljö med kulturhistoriska värden. Miljö 2.



Svalan 1 (Stenskogsvägen 9)

Bostadshus i 1 1/2 plan, "Gunnebo".

Byggår: 1930

Byggherre: Gunnar Engström

Träkonstruktion på gjuten grund.

Förändringar: Somliga av fönstren är utbytta, liksom ytterdörrar. Förändring av balkong. Tillbyggnad 2011-2012.

Detaljer: tidstypisk takkupa med balkong.

Gatufasad mot Stenskogsvägen ej förändrad genom tillbyggnad.

K-2, M-2



Svalan 2 (Stenskogsvägen 7)

Bostadshus i två våningar.

Byggår: 1942

Förändringar: 1961 inreddes vinden till enrumslägenhet. Fastgiheten har genomgått även andra förändringar under 1900-talets senare del (bl. a. fönster)

Övrig bebyggelse





Svalan 3 (Stenskogsvägen 5)

Bostadshus i 1 ½ plan

Byggår: 1935

Reveterad träkonstruktion på gjuten grund.

Förändringar: Fastigheten har genomgått vissa förändringar under 1900-talets senare del; balkong, vindskivor, trappräcken, skorsten.

Detaljer: Rusticerade hörn ("kvaderrustik").

Takkupa in mot gård, 2-lufts-fönster med spröjs (sex rutor)

Uthus (tidigare verkstad)

Byggår: 1935

K-2, M-2



Svalan 7 (Sofiagatan 2)

Bostadshus i två plan, i funkisstil.

Byggår: 1942

Reveterad träkonstruktion på gjuten grund.

Förändringar: fasader (spritputsade, ursprungligen slätputsade)

Garage/förråd

Byggår: 1952

Byggnaden har genomgått förändringar under 1900-talets senare del.

K-4, M-2



Svalan 9 (Sofiagatan 6)

Bostadshus i ett plan

Byggår: 1958

Uthus (2 st)

Byggår: Uppgifter saknas

K-4, M-3



Svalan 12 (Ringsjövägen 8)

Bostadshus i 1 ½

Byggnadsår: 1904

Tegelkonstruktion på gråstensgrund (äldsta delen av huset)

under sadeltak, målat plåttak med skivtäckning. Senare tillkommet takfönster.

Förändringar: Fastigheten har genomgått genomgripande förändringar under 1900-talets senare del. Ombyggnad av bostadshus samt tillbyggnad av uthus 1967, balkongräcke 1975 (nu borttaget). Förändring av fasader, tak, skorsten, fönster.

K-4



Svanen 1 (Stenskogsvägen 27)

Byggår: 1923

Bostadshus i 1 1/2 plan

Tegelkonstruktion på betongsockel.

Förändringar: tak, fönster (inklusive verandan)

Detaljer: Markerade fönster (slätputsade vita infattningar, oputsade stickbågar), hög sockel.

K-3, M-2



Svanen 2 (Stenskogsvägen 27)

Bostadshus i 1 1/2 plan

Byggår: 1910-20

Tegelkonstruktion på betonggrund.

Detaljer: Taket är valmat sadeltak, slätputsade hörn med kapital, profilerat listverk under takfot.

Fastigheten har genomgått större förändringar under 1900-talets senare del (tak, skorsten, fönster, tillbyggnad, mur)

K-4, M-2



Svanen 3 (Lärkgatan 25)

Bostadshus med halvplansförskjutning

Byggår: 1967

Garaget är sammanbyggt med boningshuset

K-3, M-3

Svanen 5 (Lärkgatan 21)

Bostadshus i 1 ½ plan med souterräng

Byggår: 1957

Förändringar: tillbyggnad (garage och förråd) 1961, tak, skorsten och ytterdörr, takfönster, takkupa mot gård.

Garage finns i källaren.

Övrig bebyggelse



Tjädern 5 (Allégatan 1B)

Byggår: 1944

Bostadshus i 1 ½ plan

Reveterat trähus på betonggrund

Förändringar: Ursprungligen fanns det två lägenheter i huset, numera sammanslagna. Fastigheten har genomgått mindre förändringar under senare delen av 1900-talet: Tillbyggd terrass på västra gaveln. I samband med tillbyggnaden byttes ett fönster mot en dörr. Nytt tak.

K-3, M-3



Tjädern 6 (Kvarngatan 8)

Bostadshus i 1 ½ plan, "Solhäll"

Byggår: 1920 (enl ägaren)

Förändringar: Fastigheten har genomgått större förändringar under senare delen av 1900-talet. Tillbyggnader (bl a uterum 1984), tak, skorsten, förstukvist, fönster.

Detaljer: mönstermurade detaljer kring fönster och vid hörn.

K-4, M-2



Turkosen 2 (Kvarngatan 23)

Bostadshus i 1 1/2 plan

Byggår: Uppgifter saknas

Detaljer: stockpanel

K-4, M-3



Ugglan 1 (Västergatan 15A-B)

Flerfamiljshus i två våningar med affärer i bottenplan

Byggår: 1953

Arkitekt: Helge Barkenius

Detaljer: dekorationseffekter med rött tegel, välbevarade entréer.

Förändringar: Tak, skorsten, fönster, tillbyggnad. Nya balkongfronter 2012.

K-3, M-2



Ugglan 2 (Västergatan 13 A,B)

Flerfamiljshus i två våningar

Byggår: 1950- 1951

Förändringar: skorstenar. Inga större förändringar sedan uppförandet.

Detaljer: markerade trapphus med välbevarade entréer, hela balkongfronter i sinuskorrugerad stålplåt.

K-2, M-2



Ugglan 5 (Södergatan 33 A-B)

Flerfamiljshus i två våningar, inredd vind

Byggnadsår: 1951-52

Ritningar av Jacobsson och Tullberg arkitektbyrå

Detaljer: markerade trapphus (vitputsade), takkupor burspråk.

Förändringar: Fastigheten har genomgått förändringar under senare delen av 1900-talet: förändrade entrépartier, fönsterbyten.

K-4, M-3



Ugglan 6 (Södergatan 29 A-B)

Flerfamiljshus i två våningar

Byggår: 1967-68

Detaljer: Indragna entrépartier (trapphus)

Övrig bebyggelse



Ugglan 12 (Enningervägen 18)

Bostadshus i två våningar, med souterräng

Byggnadsår: 1949

Fastigheten har genomgått förändringar under senare delen av 1900-talet (bl. a. tillbyggnad, fönster, skorsten)

Övrig bebyggelse



Ugglan 13 (Enningervägen 20)

Bostadshus i två våningar, i funkisstil

Byggår: 1949

Lättbetong (siporex) på betonggrund.

Förändringar: fasader, fönster, plåttad skorsten. Fastigheten innehöll ursprungligen fyra lägenheter.

Det miljöskapande värdet förstärks av närheten till Ugglan 14.

K-4, M-2



Ugglan 14 (Enningervägen 22)

Bostadshus i två våningar, i funkisstil

Byggår: 1947

Lättbetong (siporex) på betonggrund

Förändringar: Fasader, skorsten, ytterdörr.

Detaljer: vita slätputsade partier runt fönster och dörr.

Det miljöskapande värdet förstärks av närheten till Ugglan 14.

K-3, M-2



Ugglan 16 (Södergatan 35 A-B)

Flerfamiljshus i två våningar

Byggår: 1966-69

Övrig bebyggelse





Ugglan 17 och 18 (Enningervägen 16A, B)

Bostadshus i två våningar (2 parhus)

Byggår: 1964-65

Detaljer: loftgång

Förändringar: Inga större förändringar sedan uppförandet.

K-3, M-3



Uven 9 (Stenskogsvägen 26)

Bostadshus i 1 ½ plan

Byggår: 1980

Detaljer: Olika takformer och material: "Mexisten" och vitmålad stående spontad träpanel. Korsvirkesinspirerade fasader.

Fastigheten ej synlig från Stenskogsvägen, därav inget miljöskapande värde

K-3



Uven 10 (Stenskogsvägen 28)

Bostadshus i 1 ½ plan

Byggår: Uppgifter saknas

Förändringar: eternittak 1953, tillbyggnad mot gård

Detaljer: mansardtak täckt med röda eternitplattor, småspröjsade treluftsfönster

Garage och redskapsbod

Byggår: 1965

K-3, M-3



Uven 11 (Allegatan 2)

Bostadshus i 1 ½ plan

Byggår: 1934

Tegelkonstruktion på betonggrund.

Detaljer: Vita rusticerade hörn, gesimser och dörrinfattningar, originalfönster (korspostfönster)

Äldre uthus finns på tomten

Fastigheten mindre synlig från gatan, därav lägre miljöskapande värde

K-2, M-3



Ziegler 2 (Ringvägen 23)

Montessoriskola sedan 2007. Tidigare lokaler för äldreboende. Fastigheten omfattar fyra byggnader

Bostadshus i två våningar, ”Solbacka”

Byggår: 1910



Bostadshus i 1 1/2 plan

Byggår: 1930

Detaljer: Öppen veranda i två våningar med snickarglädje, kontursågade taksparrar



Uthus

Byggår: Uppgifter saknas

Detaljer: eternittak

Hela fastigheten: **K-4, M-2**

Åberg 1 (Munkarpsvägen 3)

Bostadshus i två våningar, i funkisstil.

Byggår: 1934

Reveterad träkonstruktion med betonggrund

Förändringar: Fönster, ytterdörr. Innehöll tidigare två lägenheter.

Detaljer: tandsnittsfris under takfot

Garage finns på tomten

K-3, M-3

Ingår i sammanhängande kulturmiljö, Miljö 3.



Åberg 2 (Munkarpsvägen 1)

Bostadshus i två våningar, "funktisstil".

Byggår: 1934.

Tegel på beonggrund

Detaljer: vita rusticerande hörn, tandsnittsfris.

Förändringar: Fönster, balkong, skorsten, ytterdörrar.

Bottenvåning inredd till tandläkarpraktik 1980.

K-4, M-3

Ingår i sammanhängande kulturmiljö, Miljö 3.



Åberg 3 (Norra Torggatan 10)

Bostadshus i två våningar, i funkisstil.

Byggår: 1934

Byggmästare: Johan Pettersson

Tegelkonstruktion på betonggrund

Förändringar: fasader (tilläggsisolering)

Garage

Byggår: 1946

K-4, M-3

Ingår i sammanhängande kulturmiljö, Miljö 3.



Åberg 4 (Norra Torggatan 12)

Bostadshus i två våningar, "funktisstil".

Byggår: 1934

Byggmästare: Johan Pettersson

Tegel på betonggrund.

Förändringar: tillbyggnad 1963

Garage

Byggår: 1946

K-2, M-2

Ingår i sammanhängande kulturmiljö, Miljö 3.





Åberg 5 (Norra Torggatan 14)

Bostadshus i 1 1/2 plan.

Byggår: 1939.

Ritad av Helge Barkenius.

Tegelkonstruktion på betonggrund

Förändringar: Ursprungligen innehöll huset två lägenheter. Ny tomtavgränsning sedan 1981 (tidigare trästaket), tillbyggt förråd och carport.

K-4, M-3

Ingår i sammanhängande kulturmiljö, Miljö 3.



Åberg 7 (Flygarevägen 36)

Bostadshus i två våningar, "Biölund", uppförd i nationalromantisk stil.

Byggår: Enl. muntliga uppgifter är delar av fastigheten från mitten av 1800-talet.

Förändringar: Fastigheten har byggts till vid olika tidpunkter under 1900-talet, samt genomgått större förändringar (bl. a. fönster och tak).

Bibehållet uttryck

Garage

Uthus

K-4, M-2



Åberg 10 (Flygarevägen 30)

Bostadshus i 1 1/2 plan

Byggår: uppgifter saknas

Förändringar: Fastigheten har genomgått förändringar under senare delen av 1900-talet (tak, skorsten, fönster, tillbyggnader).

Detaljer: Mansardtak

Senare tillkommet garage finns på tomten

Övrig bebyggelse

Åberg 12 (Flygarevägen 26)

Bostadshus i 1 ½ plan, "Krönet"

Byggår: slutet av 1930-talet.

Tegelkonstruktion på betonggrund

Förändringar: tillbyggnad, fönster, ytterdörr

Detaljer: Merparten av fönster i original, burspråk

Garage finns på tomten

K-2, M-2



Åberg 15 (Flygarevägen 20)

Bostadshus i 1 ½ plan.

Byggår: 1930-31.

Tegelkonstruktion på gråstensgrund

Förändringar: Inga större förändringar sedan förra inventeringen. Fönsterbyten före 1981. Välbevarad exteriör sedan uppförandet.

K-3, M-2



Åberg 18 (Norra Torggatan 20)

Bostadshus i 1 ½ plan.

Byggår: 1930.

Tegelkonstruktion på betonggrund

Detaljer: Frontespis med balkong vetter mot Norra Torggatan.

Förändringar: Fastigheten har genomgått större förändringar under 1900-talets senare hälft: tillbyggnad 1953, tilläggsisolering (träpanel), fönster.

Övrig bebyggelse





Åberg 19 (Norra Torggatan 18)

Bostadshus i 1 ½ plan.

Byggår: 1930.

Byggmästare: Nils Månsson.

Reveterat trähus på betonggrund

Förändringar: gatufasadens fönster utbytta, ytterdörr, ny avgränsning av tomt.

Detaljer: Välbevarade proportioner och formspråk, bevarade äldre fönster. En frontespis vetter mot Norra Torggatan och en mindre kupa finns på trädgårdssidan.

K-3, M-3

Ingår i sammanhängande kulturmiljö, Miljö 3.



Ärlan 8, 9, 10 och 11

(Lärkgatan 37, 39, 41 och 43)

4 radhus

Byggår :1959

Detaljer: Eternittak (undantaget nr 37)

Övrig bebyggelse



Örnen 4 (Stenskogsvägen 22)

Bostadshus i ett plan

Byggår: 1956

Detaljer: hålkärilstegel från Kanik ?

Uthus (tvättrum, förråd, garage)

Byggår: 1959 (förändringar 1967)

K-4, M-3



Sammanhängande kulturmiljöer med högt bevarandevärde

Miljö 1: Zieglers väg

Gruppbebyggelse på Zieglers väg:

Omfattar Gladan 1, 2, 3 och 4 (Zieglers väg 2, 4, 6 och 8)

Miljö 2: Lärkgatan: *Tvåvånings tegelarkitektur för flerfamiljsboende*

Tidstypisk tegelarkitektur för flerfamiljsboende från tre decennier. Två våningar i rött eller gult tegel .

Omfattar Näktergalen 3, Näktergalen 4 och 5 (båda från 1938), Näktergalen 6 (från 1969), Storcken 29 (slutet av 60-talet-början av 70-talet). Radhusbebyggelse: Storcken 22-26 (1955)

Hus anpassade efter terrängen (sluttar ned mot Kapellgatan). Slutet av 30-talet, 50-talet samt slutet av 60-talet. Lamellhus i rött tegel, anpassning till terrängen och naturen. Välbevarad bebyggelse. Sammanhållen miljö med flerbostadshus. Naturen ”inbyggd”, gemensamma innergårdar. Särskilt bevarandevärda: Näktergalen 3 och 4 .

Miljö 3: Norra Torggatan - Flygarevägen.

Omfattar delar av kvarteren Åberg, Biet och Sländan.

Åberg 1-5, 15, 18-19. Biet 1-4, 10, 14, 16, 17, 20 och 28. Sländan 1 och 3.

Motivering: En funktionalistisk villastil från 1930-talet präglar kvarteren runt Norra Torggatan. Längs Flygarevägen finns en mera blandad villabebyggelse. Husen är oftast friliggande mitt på tomterna och håller en ljus färgskala.

Miljö 4: Munkarpsvägen

Omfattar Laxen 1, 2 och 3

Bebyggelse från 1976-78.

Motivering: låga villor i Bungalowstil med stora valmade tak efter internationella förebilder. Tidstypiska murade fasader i mörkt tegel och betongpannetäckta tak.

Miljö 5: Klockarevägen - Stampvägen

Terränganpassad lägre villabebyggelse från 1950-, 60- och 70-talen.

Omfattar delar av kvarteren Flygare, Stampen och Brytaren.

Flygare 3, 4, 7, 17-20, 22. Stampen 2-4, 6-10, 12, 14-15. Brytaren 2-5.

Miljö 6: Kvarnmiljö på Kvarngatan


Omfattar Höör 58:1 (Höör's mölla) och Höör 58:9 (kvarnmästarebostad) samt sammanhängande grönområde. Kvarnmiljön är direkt kopplad till Höör's lokalhistoria, och har även höga miljöskapande värden.

Miljö 7: Pegelows väg

Omfattar Pegelow 5-10.

Motivering: Homogen villabebyggelse i 1 1/2 plan med välbevarade tidstypiska drag för det sena 1970-talet.

Sammanhängande kulturmiljö med högt bevarandevärde



*Sammanhängande miljö 1:
Zieglers väg:Kvarteret Gladan, omfattande fyra fastigheter
Gladan 1, 2, 3 och 4*

Sammanhängande miljö 2



Lärkgatan. Radhusbebyggelse. Kvartalet Störken 22-26 från 1955.



Lärkgatan 47, Näktergalen 4, från 1938.



Lärkgatan 47, Näktergalen 4



Lärkgatan 45, Näktergalen 6, från ca 1969.



Lärkgatan 28, Störken 29.

Miljö 2: Lärkgatan: Tvåvånings tegelarkitektur för flerfamiljsboende

Området omfattar Näktergalen 3, 4, 5 och 6; Störken 22-26 samt 29. Huvudsakligen flerfamiljsbebyggelse i två våningar i rött eller gult tegel. Husen anpassade efter terrängen. Slutet av 30-talet, 50-tal samt slutet av 60-talet. Lamellhus i rött tegel, anpassningen till terrängen och naturen

Sammanhängande miljö 3



Åberg 4, Norra Torggatan 12

Sammanhängande miljö 4



Övre bilden: miljö 3 Norra Torggatan - Flygarevägen

I detta område finns stora tomter med villabebyggelse. Trädgårdarna är uppvuxna. En funktionalistisk villastil från 1930-talet präglar kvarteren runt Norra Torggatan. Längs Flygarevägen finns en mera blandad villabebyggelse.

Undre bilden, miljö 4: låga villor i Bungalowstil med stora valmade tak efter internationella förebilder. Tidstypiska murade fasader i vit mexisten eller mörkt tegel och betongpannetäckta tak.

Sammanhängande miljö 5



Tv: Klockarevägen.

1950-60- tal



Th: Klockarevägen



Stampvägen - Klockaregatan

Klockarevägen Kv Flygare och kv Stampen

De högre belägna husen är placerade in bit in på tomterna, inbäddade i grönska. 50- och 60-talsbebyggelse. Arkitekturen är varierad, med tvåvåningshus såväl som 1 ½ plans- och enplansvillor. Hustypen är gärna asymmetrisk.

Långa siktlinjer utmed Klockarevägen, närheten till Klockarebacken präglar gaturummet och bebyggelsen i hög grad. Nivåskillnader inne på tomterna utnyttjas med hjälp av souterräng.


På den bortre delen av Klockarevägen finns hus med mycket fönster och loftgångar, vilket ger ett exklusivt utseende. Garagen är ibland placerade nere vid vägen, till skillnad från boningshuset. Några av tomterna är exklusivt utformade med terrasseringar och stenbeläggning. De mer påkostade souterrängvillorna bidrar genom sitt välbevarade skick, anpassningen till terrängen och inte minst genom närheten till Klockarebacken, ett spännande bostadsområde



T v: Klockarevägen 18. T h: Klockarevägen 19 och 20.



T v: Vy från Klockarevägen. Klockarevägen 8 och 10. T h: Klockarevägen - Stampvägen



Vy ner mot Klockarevägen

Kvarteret Stampen på Stampvägen innehåller en enhetlig 1950-talsbebyggelse med enplanshus uppförda 1954-58. Ett något yngre hus, Stampen 11, byggdes 1960-61.



T v Flygarevägen 14, "Biet 17", byggt 1930. T h: Flygarevägen 7, "Humlan 3", byggt 1926.



Del av Sammanhängande miljö 3. Flygarevägen i riktning mot centrum, foto: 2012

Flygarevägen sluttar kraftigt ner mot centrum, Flygarevägen 26 "Krönet" befinner sig upp på backens krön.
Stora tomter, kuperad terräng, villorna anpassade därefter, husen inskjutna på tomten undantaget Dalen, som ligger precis vid väg

Häckar det mest vanliga som tomtavgränsning. Stora träd som lutar sig över/hänger över vägen.

Sent 1940-tal

Gatutypiskt



Tvåvåningsbebyggelse från slutet av 1940-talet: Enningervägen. Kvarteret Ugglan



Enningervägen



Pegelows väg. Längst bort skimtar Kloackarebackens kapell från 1972.



Pegelows väg, i riktning mot Kloackarebackens kapell.

Miljöer kring Nya Torg



T h: Beskuren vy mot Banken och Lyran6



T v: Södra Torggatan, år 2011. T h: Vy mot Banken, Lyran och Flugan.



Södra Torggatan - gatumiljö. Väggmålningen Fridas trädgård på Fjäriln 10 utgör ett av tätortens offentliga konstverk och tillika tätortens enda väggmålning. Konstverket bidrar till en positiv upplevelse av gatu- och torgrummet.

Inventerade fastigheter i delområde 5, Höör tätort, sydvästra delen

Fastighetsbeteckn.	Gatuadress	Byggår	Klassificering 1985	Klassificering 2012	Sidnr
Abborren 4	Ekenäsv 10	Uppg saknas	-	K-4, M-3	42
Abborren 5	Lindg 4	Uppg saknas	-	Övr bebygg	
Abborren 6	Lindg 6	1932	-	Övr bebygg	
Abborren 8	Lindg 5	Uppg saknas	-	Övr bebygg	
Abborren 10	Ekenäsv 12	1910-30	1B	K-4, M-3	43
Abborren 11	Ekenäsv 14	Uppg saknas	-	K-4	
Abborren 12	Kvistg 4	Uppg saknas	-	Övr bebygg	
Abborren 14	Kvistg 7	1960-tal	-	K-4, M-3	
Abborren 15	Kvistg 5	1960-tal	-	K-4, M-3	44
Abborren 16	Kvistg 3	1962	-	Övr bebygg	
Abborren 17	Ekenäsv 16	1936	1B	K-3, M-2	
Abborren 24	Lindv 7	Uppg saknas	-	Övr bebygg	
Ametisten 4	Kvarng 3	Uppg saknas	-	K-3, M-2	45
Babel 24	Mejerig 5	Uppg saknas	-	K-3, M-2	
Berggren 15	Hagag, Söderg	1950-tal	-	Övr bebygg	
Biet 1	Norra Torgg 13	1931	1B	K-2, M-2	46
Biet 2	Norra Torgg 11	1935	1B	K-3, M-3	
Biet 3	Norra Torgg 9	1939	1B	K-4, M-3	
Biet 4	Norra Torgg 7	1941	1B	K-4, M-3	
Biet 10	Västerg 25	efter 1825-30	1B	K-2, M-2	47
Biet 14	Flygarev 8	1934	1B	K-2, M-2	
Biet 16	Flygarev 12	1930	1B	K-4, M-3	
Biet 17	Flygarev 14	1930	1B	K-1, M-2	
Biet 19	Norra Torgg 19	Uppg saknas	-	K-4, M-3	48
Biet 20	Norra Torgg 17	1929	1B	K-3, M-2	
Biet 28	Flygarev 10	1938-39	1B	K-3, M-3	
Biet 29	Flygarev 16	1939	1B	Övr bebygg	
Brottet 1	Möllev 13	Uppg saknas	-	K-3, M-3	49
Brottet 5	Möllev 5	Uppg saknas	-	K-4, M-3	
Brottet 6	Möllev 3	Uppg saknas	-	K-4, M-3	50
Brottet 7	Möllev 1	1936	1B	Övr bebygg	
Brottet 10	G:a Orupsv 5	1938	1B	K-3, M-2	
Brytaren 2	Stampv 7	Ca 1960?	-	K-3, M-3	51
Brytaren 3	Stampv 5	Ca 1960?	-	K-3, M-3	
Brytaren 4	Stampv 3	Ca 1960 ?	-	K-3, M-3	
Brytaren 5	Stampv 1	1959-60	-	K-4, M-3	
Duvan 1	Stenskogsv 15	1915	-	K-4	52
Duvan 2	Stenskogsv 13	1932	1B	K-4, M-3	
Duvan 3	Stenskogsv 11	1933	-	K-4, M-3	
Duvan 5	Sofiagatan 5	1944	-	M-2	
Duvan 7	Vinkelg 4	1942	1B	K-4, M-3	53
Duvan 8	Vinkelg 6	1942	1B	Övr bebygg	
Duvan 9	Söderg 12	1944	-	K-4	
Duvan 10	Söderg 14	1967	-	Övr bebygg	
Duvan 11	Söderg 16	1944	1B	K-3, M-3	54
Duvan 12	Söderg 18	1960	-	Övr bebygg	
Ekebo 1	Kvarng 5	1915	1B	K-4, M-3	
Ekebo 2	Stenskogsv 30	Uppg saknas	-	Övr bebygg	

Fastighetsbeteckn.	Gatuadress	Byggår	Klassificering 1985	Klassificering 2012	Sidnr
Ekebo 3	Kvarng 1	1947	-	K-4, M-3	55
Falken 1	Kapellg 1	1959	-	Övr bebygg	
Falken 4	Lovisag 5	1977	-	K-3, M-3	56
Falken 7	Sofiag 14	1944	-	Övr bebygg	
Fasanen 1	Stenskogsv 49	Uppg saknas	-	Övr bebygg	
Fasanen 2	Stenskogsv 47	1970-tal?	-	K-3, M-3	57
Fasanen 3	Stenskogsv 45	Uppg saknas	-	Övr bebygg	
Fasanen 5	Stenskogsv 41	1940-tal?	-	K-3, M-2	
Fasanen 6	Stenskogsv 39	1940-tal?	-	K-3, M-2	58
Fasanen 8	Stenskogsv 35	1940-tal?	-	K-3, M-3	
Fasanen 17	Stenskogsv 33	Uppg saknas	-	K-3, M-3	
Fasanen 18	Stenskogsv 31	Uppg saknas	-	Övr bebygg	59
Fasanen 19	Stenskogsv 29	1919	1B	K-4, M-3	
Fjäriln 4	Föreningsg 14				
Trevån.hus	Södra Torgg 1	1907	-	K-4, M-3	
Tvåvån.hus	Föreningsg 14	Uppg saknas	-	K-3, M-3	
Fjäriln 5	Södra Torgg 3A, B	Uppg saknas	-	K-3, M-3	60
Fjäriln 10	Mejerig 2				
	Södra Torgg	1987	-	Övr bebygg	
Flugan 1	Nya Torg				
	Hörnhus	1905	1B	K-2, M-2	61
	Tvåvån.hus	1900	1B	K-3, M-3	
	Hus i ett plan	1890-tal	1B	K-3	
Flugan 2	Nya Torgg 2	Uppg saknas	-	M-2	62
Flugan 7	Nya Torg 1	1955-56	-	K-3, M-2	
Flygare 1	Flygarev 15	Uppg saknas	-	Övr bebygg	63
Flygare 3	Stampv 4	Uppg saknas	-	Övr bebygg	
Flygare 4	Klockarev 2	Uppg saknas	-	Övr bebygg	
Flygare 5	Flygarev 19	Uppg saknas	-	Övr bebygg	
Flygare 6	Flygarev 21	1938	1B	K-4	64
Flygare 7	Klockarev 4	Uppg saknas	-	Övr bebygg	
Flygare 8	Klockarev 6	Uppg saknas	-	Övr bebygg	
Flygare 10	Flygarev 25	1928-30	1B	K-2, M-3	65
Flygare 12	Flygarev 29	Uppg saknas	-	K-4	
Flygare 13	Flygarev 31	1948	1B	K-4, M-3	
Flygare 14	Flygarev 33	Uppg saknas	-	K-4, M-3	66
Flygare 15	Flygarev 35	1940-tal	1B	K-4, M-3	
Flygare 17	Klockarev 20	1954-55	-	K-3, M-3	
Flygare 18	Klockarev 18	1959	-	K-3, M-2	67
Flygare 19	Klockarev 16	1961?	-	K-3, M-3	
Flygare 20	Klockarev 14	1961	-	K-3, M-3	
Flygare 21	Klockarev 12	1978	-	Övr bebygg	
Flygare 22	Klockarev 10	Uppg saknas	-	Övr bebygg	68
Flygare 23	Klockarev 8	1958	-	Övr bebygg	
Flygare 25	Flygarev 17A	ca 1900	1B	Övr bebygg	69
Flygare 27	Flygarev 39	Uppg saknas	-	Övr bebygg	
Gamen 1	Söderg 26	1947	1B	K-3, M-3	
Gamen 2	Sofiag 17	1959	-	Övr bebygg	

Fastighetsbeteckn.	Gatuadress	Byggår	Klassificering 1985	Klassificering 2012	Sidnr
Gamen 3	Sofiag 15	Uppg saknas	-	Övr bebygg	70
Gamen 4	Sofiag 13	1944	-	Övr bebygg	
Gamen 5	Stenskogsv 8	1926	1B	K-2, M-2	
Gamen 6	Stenskogsv 10	1932	1B	K-3, M-3	
Gamen 8-11	Söderg 24 A-D	Uppg saknas	-	Övr bebygg	71
Gladan 1 *	Zieglersv 8	1961	-	K-3, M-2 (grupp)	
Gladan 2 *	Zieglersv 6	1961	-	K-3, M-2	
Gladan 3 *	Zieglersv 4	1961	-	K-3, M-2	
Gladan 4 *	Zieglersv 2	1961	-	K-3, M-2	
Göken 1	Vinkelg 13	Uppg saknas	-	K-4, M-3	
Humlan 2	Flygarev 9	1923	1B	K-2, M-2	72
Humlan 3	Flygarev 7	1926	1B	K-2, M-2	
Humlan 4	Stampv 1A	2000-tal	-	Övr bebygg	
Humlan 5	Flygarev 13	2000-tal	-	Övr bebygg	73
Humlan 6	Flygarev 11B	1900	1B	K-3	
Humlan 7	Flygarev 11 A	Uppg saknas	-	K-4, M-3	
Humlan 8	Flygarev 11 C	2000-tal	-	Övr bebygg	
Humlan11	Flygarev 5	1914/1918	-	M-3	74
Hägern 8	Enningerv 8	Uppg saknas	-	K-4, M-3	
Hägern 11	Söderg 27 A-B	Uppg saknas	-	Övr bebygg	
Hällbo 20	Söderg 10	1945	1B	K-4, M-3	
Hällbo 22	Ringsjöv 10	1905	1B	K-2, M-2	75
Höjden 11	Moränv 5	Uppg saknas	-	K-4, M-2	
Höjden 12	Möllev 15	Uppg saknas	-	K-3, M-2	76
Höken 2	Söderg 21	1945	-	K-3, M-3	
Höken 3	Söderg 19	1945	-	K-4, M-3	77
Höken 4	Söderg 17	1944	-	K-4, M-3	
Höken 10	Stenskogsv 19	1035	-	Övr bebygg	
Höken 13	Stenskogsv 23	1933	-	K-3, M-3	
Höörsgård 27	Höörgården	-	-	K-3, M-2	78
Höör 52:1	Kvarng 14	börj 1800-tal	1B	K-2, M-2	
Höör 58:2	Klockarebackens Kapell, Zieglersv	1972	-	K-1, M-1	
Höör 58:9	Kvarng 17	1905	1B	K-2, M-2	
Höör 59:30	Storg - Hantverksg	1989	-	K-3, M-3	79
Klippan 3	G:a Orupsv 14	1920	1B	K-2, M-2	
Klippan 4	G:a Orupsv 16	1935	1B	K-2, M-2	
Klippan 5	G:a Orupsv 18	1938	1B	K-2, M-2	80
Klippan 8	G:a Orupsv 6	1946	1B	K-3, M-1	
Laxen 1	Munkarpsv 23	1976	-	K-3, M-3	
Laxen 2	Munkarpsv 21	1978	-	K-3, M-3	
Laxen 3	Munkarpsv 19	1976	-	K-4, M-3	81
Laxen 5	Munkarpsv 15	1930	1B	K-3, M-2	
Laxen 6	Munkarpsv 13 a-b	1965?	-	K-4, M-3	82
Laxen 7	Munkarpsv 11	1965	-	K-3, M-3	
Lyran 6	Nya Torg 11	1938	1B	K-2, M-2	83
	Storg 39	1965-66	-	K-3, M-3	
Mejeriet 1	Mejerig, Föreningsg Västerg	2009	-	Övr bebygg	

Fastighetsbeteckn.	Gatuadress	Byggår	Klassificering 1985	Klassificering 2012	Sidnr
Myggan 1	Nya Torg	1938	1B	K-2, M-2	83
	Södra Torgg 1				
Myggan 2	Södra Torgg 2	1989	-	Övr bebygg	84
Mörten 3	Munkarpsv 5	1920/36	1B	Övr bebygg	
Mörten 4	Ekenäsv 4	1921	1B	K-3	
Mörten 5	Ekenäsv 6	1920	-	Övr bebygg	85
Mörten 8	Evedalsv 3	Uppg saknas	-	Övr bebygg	
Mörten 9	Munkarpsv 7	1931	-	K-4, M-2	
Näktergalen 3	Lärkg 49	Slut 1930-t	-	K-4, M-3	
Näktergalen 4	Lärkg 47	1938?	-	K-2, M-2	86
Näktergalen 5	Lärkg 45 f-h	1938	-	K-2, M-2	
Näktergalen 6	Lärkg a-e	Slutet 1960-t?	-	K-3, M-3	
Opalen 2	Kvarng 29	1940-t?	-	K-4, M-3	
Opalen 3	Kvarng 25	1944	-	K-4, M-3	87
Orren 3	Kvarng 7	1800-talets Senare hälft?	-	K-2, M-2	
Orren 4	Stenskogsv 36	Uppg saknas	-	K-2, M-2	
Orren 10	Stenskogsv 34	2011	-	Övr bebygg	
Pegelow 1	Pegelows v	1972	-	K-3, M-2	88
Pegelow 2	Pegelows v 9	1970	-	K-4, M-3	
Pegelow 5-10	Ringv 34, 35, 36 Pegelows v 35	1977-78	-	K-3, M-3 (grupp)	
Pegelow 11	Pegelows v 7	Uppg saknas	-	Övr bebygg	89
Skärven 7	Möllev 2	Börj av 1900-t	1B	K-2, M-3	
Skärven 9	Malmöv 6	1940-t	1B	K-3	90
Sländan 1	Norra Torgg 6	1890-1910	1B	K-2, M-2 (boningshuset)	
Sländan 3	Norra Torgg 4	1933	1B	K-2, M-1	
Sländan 4	N Torgg 2	1912	-	Övr bebygg	91
Sländan 5	boningshus Verkstadsbyggnad	- 1910-20	-	K-4, M-3 K-2, M-3	
Sländan 8	Nya Torg 10	1967	-	K-2, M-2	
Smaragden 1	Sandstensv 8	1902-03	1B	K-4, M-2	92
Stampen 1	Klockarev 17	1974	-	Övr bebygg	
Stampen 2	Klockarev 15	1956-59?	-	K-3, M-3	
Stampen 3	Klockarev 13	1956-59?	-	K-3, M-3	
Stampen 4	Klockarev 11	1955	-	K-4, M-3	93
Stampen 5	Klockarev 9	1954	-	Övr bebygg	
Stampen 6	Klockarev 7	1954	-	K-3, M-3	
Stampen 7	Klockarev 5	1954	-	K-3, M-3	
Stampen 8	Klockarev 3	1954	-	K-4, M-3	94
Stampen 9	Klockarev 1	1954	-	K-4	
Stampen 10	Stampv 8	1957	-	K-4, M-3	
Stampen 12	Stampv 12	1958-60	-	K-4, M-3	
Stampen 13	Stampv 14	1954	-	K-4, M-3	95
Stampen 14	Stampv 16	1957	-	K-4, M-3	
Stampen 15	Stampv 18	1954	-	K-4, M-3	
Stenskogen 2:8	Kvarng 18	Uppg saknas	-	K-3, M-2	96
Stenskogen 2:9	Kvarng 20	Uppg saknas	-	K-3, M-3	97
Stenskogen 2:10	Kvarng 22	Uppg saknas	-	K-4, M-3	

Fastighetsbeteckn.	Gatuadress	Byggår	Klassificering 1985	Klassificering 2012	Sidnr
Stenskogens 2:20	Moränv 1	1940-tal?	1B	K-2, M-3	97
Storken 2	Västerg 21	1954	-	Övr bebygg	98
Storken 3	Enningerv 25	1948??	-	Övr bebygg	
Storken 4	Enninger v 23	1960	-	Övr bebygg	
Storken 5	Enningerv 21	1957	-	K-3, M-3	
Storken 7	Enningerv 17	1953	-	K-4, M-3	
Storken 8	Enningerv 15	1952-53	-	K-4, M-3	
Storken 22-26	Lärkg 30-38	1955	-	K-4, M-3	
Storken 27	Flygarev 3	1923	1B	K-2, M-2	100
Storken 29	Lärkg 28 A-C	Uppg saknas	-	K-3, M-3	
Svalan 1	Stenskogsv 9	1930	1B	K-2, M-2	
Svalan 2	Stenskogsv 7	1942	-	Övr bebygg	
Svalan 3	Stenskogsv 5	1935	1B	K-2, M-2	101
Svalan 7	Sofiag 2	1942	1B	K-4, M-2	
Svalan 9	Sofiag 6	1958	-	K-4, M-3	
Svalan 12	Ringssjöv 8	1904	-	K-4	
Svanen 1	Stenskogsv 27	1923	1B	K-3, M-2	102
Svanen 2	Stenskogsv 25	1910-20	1B	K-4, M-2	
Svanen 3	Lärkg 25	1967	-	K-4, M-3	
Svanen 5	Lärkg 21	1957	-	Övr bebygg	103
Tjädern 5	Allég 1B	1944	1B	K-3, M-3	
Tjädern 6	Kvarng 8	1920	-	K-4, M-2	
Turkosen 2	Kvarng 23	Uppg saknas	-	K-4, M-3	
Ugglan 1	Västerg 15 A, B	1953	-	K-3, M-2	104
Ugglan 2	Västerg 13 A,B	1950-51	-	K-2, M-2	
Ugglan 5	Söderg 33 A, B	1951-52	-	K-4, M-3	
Ugglan 6	Söderg 29 A,B	1967-68	-	Övr bebygg	
Ugglan 12	Enningerv 18	1949	-	Övr bebygg	105
Ugglan 13	Enningerv 20	1949	1B	K-4, M-2	
Ugglan 14	Enninerv 22	1947	1B	K-3, M-2	
Ugglan 16	Söderg 35 A,B	1966-67	-	Övr bebygg	
Ugglan 17, 18	Enningerv 16 A,B	1964-65	-	K-3, M-3	106
Uven 9	Stenskogsv 26	1980	-	K-3	
Uven 10	Stenskogsv 28	Uppg saknas	-	K-3, M-3	
Uven 11	Allég 2	1934	1B	K-2, M-3	107
Ziegler 2	Ringv 23	1910, 1939	-	K-4, M-2	
Åberg 1	Munkarpsv 3	1934	1B	K-3, M-3	108
Åberg 2	Munkarpsv 1	1934	1B	K-4, M-3	
Åberg 3	Norra Torgg 10	1934	1B	K-4, M-3	
Åberg 4	N Torgg 12	1934	1B	K-2, M-2	
Åberg 5	N Torgg 14	1939	1B	K-3, M-3	109
Åberg 7	Flygarev 36	1850	-	K-4, M-2	
		(delar av)			
Åberg 10	Flygarev 30	Uppg saknas	-	Övr bebygg	
Åberg 12	Flygarev 26	Slut 1930-tal	1B	K-2, M-2	110
Åberg 15	Flygarev 20	1930-t	1B	K-3, M-2	101
Åberg 18	N Torgg 20	1930	1B	Övr bebygg	101
Åberg 19	N Torgg 18	1930	1B	K-3, M-3	111
Ärlan 8-11	Lärkg	1959	-	Övr bebygg	
Örnen 4	Stenskogsv 22	1956	-	K-4, M-3	

Generella riktlinjer för bebyggelse i delområde 5

Varje bygglov ska prövas individuellt.



Eftersom modernismens byggnader präglas av sådan enkelhet är de särskilt sårbara för förvanskningar. Förändring av fasadmateri- al, färgsättning, balkonger och fönster kan skada mer än äldre fasad rik på dekorationer. Åberg 4.



Till de äldre villorna hör ofta en större uppvuxen trädgård med fruktträd och perenner. De stora lummiga trädgårdarna bidrar i hög grad till villabebyggelsens kulturhistoriska värden och till en positiv upplevelse av miljön. Äldre tomter bör inte avstyckas.

Tak

Traditionella takmaterial i är papp, tegel och eternit. Moderna takmaterial som glaserat tegel och betongpannor är olämpliga och bör undvikas på bebyggelse uppförd före 1960-talet. Till modernismens byggnader används ofta koppar eller papp.

Befintlig takform och taklutning bör bibehållas. Dominerande takform i området är traditionellt sadeltak. Ett fåtal mansardtak och sadeltak med valmade gavelspetsar förekommer.

Skorstenar

Murade skorstenar bör bevaras och inte plåtinklädas.

Takkupor

Eventuella takkupor bör anpassas till byggnadens formspråk och helst placeras inåt gård.

Entréer

Entréer mot gatan bör bevaras.

Detaljer och färgsättning

Den ursprungliga utformningen vad gäller detaljer (såsom fönster, dörrar, balkonger), material och färgsättning (fasad, tak och snickerier) bör vara välgledande. Indragna balkongpartier bör inte glasas in.

Fasader och naturstensgrunder

Tegelfasader och naturstensgrunder bör inte målas, putsas, slämmas eller på annat sätt täckas över. Höga naturstensgrunder kan betraktas som ett lokalt särdrag för Höör.

Slätputsade fasadpartier bör inte spritputsas.

Tillbyggnader

Tillbyggnader bör ske på baksidan så att byggnadernas volym i gatubilden inte rubbas.

Uthusen

Uthusen är av stor betydelse för miljöns karaktär och bör bevaras och underhållas.

Ordförklaringar

Balusterdocka	Rund eller fyrkantig, profilerad liten kolonn som tjänar som stöd i ett räck (balustrad)
Burspråk	Utbyggnad på fasad, som är försedd med tak och fönster. Burspråket kan vara i en eller flera våningar.
Frontespis	Gavelparti ovanför taklisten på en byggnads långsida.
Gesims	Takgesims, horisontell list som avslutar fasaden mot taket.
Gördelband	Dekorband mellan husets våningar.
Hörnkedja	Markerade hörnstenar, ofta imiterade i puts, vanligen utkragande från fasaden i övrigt.
Kedjehus	En typ av småhus för enfamiljsboende. Kedjehuset började förekomma fr. o. m. 1950-talet. Hus, oftast i 1 1/2 plan, placerade nära varandra på små tomter. En för rådsbyggnad eller garage i tomtgränsen binder samman husen.
Kolonn	Fristående, bärande vertikalt stöd, som pelare, fast med rund genomskärning. T ex toskansk kolonn.
Kvadersten	Mursten huggen till block med släta sidor.
Lamellhus	Den vanligaste hustype under perioden 1961-1975 (de s k Rekordåren). Byggnads för flerfamiljsboende. Friliggande längor i två-fyra våningar och minst två trapphusenheter. Det vanligaste är att byggnaderna är placerade parallellt eller i vinkel mot varandra, med gårdar mellan husen.
Loftgångshus	Byggnad för flerfamiljsboende i minst två våningar. Längor med dubbelsidiga lägenheter. Varje lägenhet har entrén mot en utanpåliggande, öppen korridor. Huse är ofta placerade parallellt eller vinkerätt mot varandra. Hustypen vanlig 1970-75.
Mansardtak	Yttertak med brutet takfall, vanligen ett brutet sadeltak
Profilerad	Försedd med viss rundad profil, oftast om listverk eller kant.
Radhus	En typ av småhus för enfamiljsboende. Radhusen är sammanlänkade i ytterväggarna och började förekomma i Sverige under 1950-talet.
Rusticerad	Försedd med rustik.
Rustik; putsrustik	Fasadyta med grovhuggna kvaderstenar eller putsad yta som imiterar en stenblocks mur (putsrustik).
Tandsnitt	Listornament i form av en rad tättsittande och regelbundet ordnade kubformer på listens undersida. Se detaljbild, Åtorp 1, sid 16.
Valmad	Valmat tak – tak med fall åt fyra sidor.

Källor och litteratur

Bilder

Arkivfoton och vykort ur Knut Jönssons bildsamling, Höörs kommun.
Svartvita foton och vykort utkånade av Bengt Käck på sidan 10.
Svartvita foton och vykort utlånade av Bengt-Göran Eklund på sidan 15.
Foto av Staffan Olofsson på sidan 18. Övriga nytagna foton: Helen Carlsson.

Tryckta källor:

Ahlstrand, Jan Thorsten: *Arkitekturtermer*. Lund 1976.

Boverket: *Byggnaders särdrag. Stilhistorisk handbok 1880-1960*. Karlskrona 1995.

Bäck, Katarina: *Bland funkiskåkar och betonghus - det modernistiska Kronoberg*. Länsstyrelsen i Kronoberg län/Smålands museum. 1991

Carlsson, Petter/Landsantikvarien i Malmöhus län: *Kulturmiljövården i översiktsplaneringen Höörs kommun 1998*.

Björk, Cecilia; Nordling, Lars; Reppen, Laila: *Så byggdes villan – Svensk villaarkitektur från 1890 till 2010*. Väster-
vik 2000

Höörs kommun: *Järnvägen i Höör 150 år*. Särtryck ur Skånska Järnvägar nr 3/2008.

Höörs kommun: *Översiktsplan 2002*.

Höörs kommun: Arbetsmaterial: *Översiktsplan 2012*

Kommunstyrelsen och Kulturnämnden i Höörs kommun: *Förslag till bevaringsplan för Höörs kommun*, 1985.

Kommunstyrelsen och Kulturnämnden i Höörs kommun: *Bebyggelseinventering Höörs kommun*, Höör 1985.

Kulturnämnden i Höörs kommun: *Inventering av bebyggelse i Höörs kommun*, Höör 1977.

Kulturnämnden i Höör: *Boken om Höör*, 1980.

Länsstyrelsen Skåne, Miljöenheten, kulturmiljöfunktionen: "99 Skånska kulturmiljöer." Skåne i utveckling 2004:9

Andersson, Bertil; Thornberg, Sven B: *En bok om Höör. Höör – Förr och Nu*. Höör 2001.

Unnerbäck, Axel: *Kulturhistorisk värdering av bebyggelse*. Riksantikvarieämbetet 2002.

Ystads kommun: *Bevarandeprogram för Ystads stadskärna*, 2005.

Otryckta källor:

http://magnumdata.se/kultur/8-Mollorna/body_mollor%20och%20kvarnar.htm

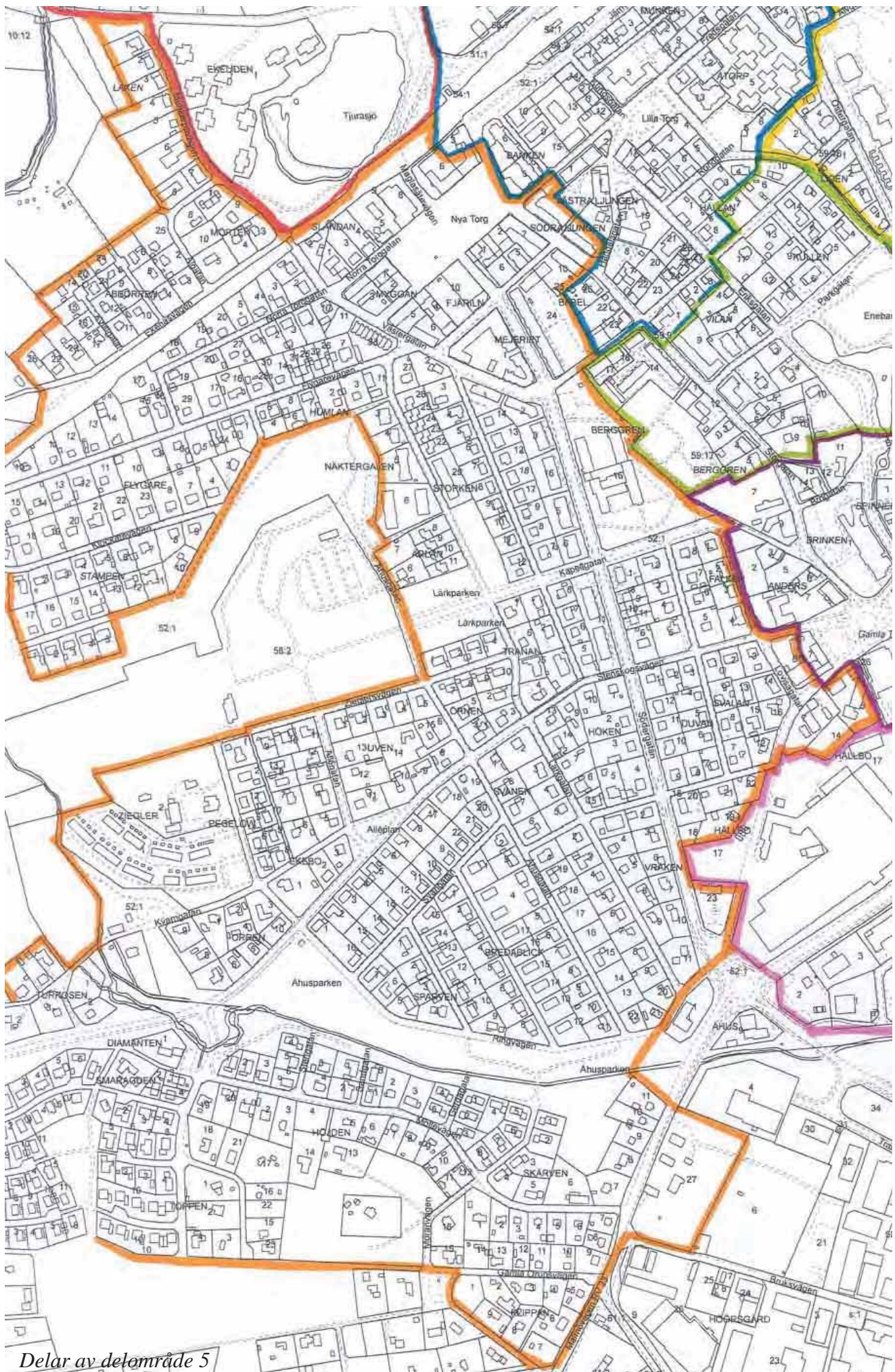
Länsstyrelsen i Skåne: *Kulturmiljöprogram för Skåne*, 2006

<http://www.lansstyrelsen.se/skane/sv/samhallsplanering-och-kulturmiljo/landskapsvard/kulturmiljoprogram/>
(Senast uppdaterad 2009-10-21)

Stockholms stadsmuseum: <http://www.stadsmuseum.stockholm.se/byggvard.php?sprak=svenska>

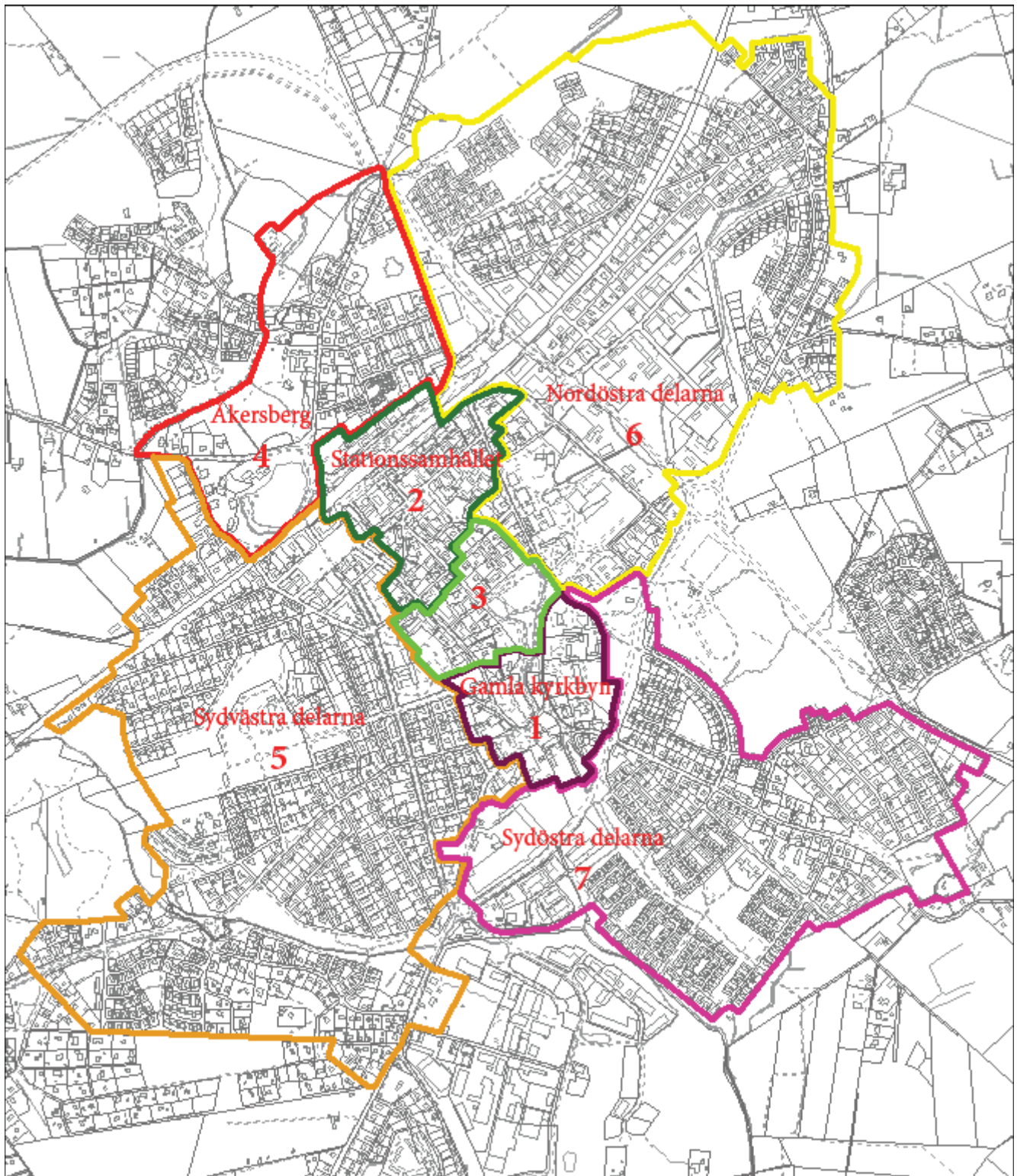
Svenska kyrkans hemsida: <http://www.svenskakyrkanhoor.se/index.php?page=105>

Diverse ritningar och kartor, Höörs kommun.



Delar av delområde 5

Avgränsning av inventerade delområden inom Höörs tätort



Inventerade delområden i Höörs tätort. Varje delområde presenteras i en områdesbeskrivning. Delområde 1 – Gamla kyrkbyn, 2 – Stationssamhället, 3 – Mellan kyrkbyn och stationssamhället, 4 – Åkersberg, 5 – Sydvästra delen av Höörs tätort, 6 – Nordöstra delen av Höörs tätort och 7 – Sydöstra delen av Höörs tätort. Karta: Trine Strunck, Höörs kommun.

Kultur- och Fritidsnämnden
Miljö- och Byggnadsnämnden

