
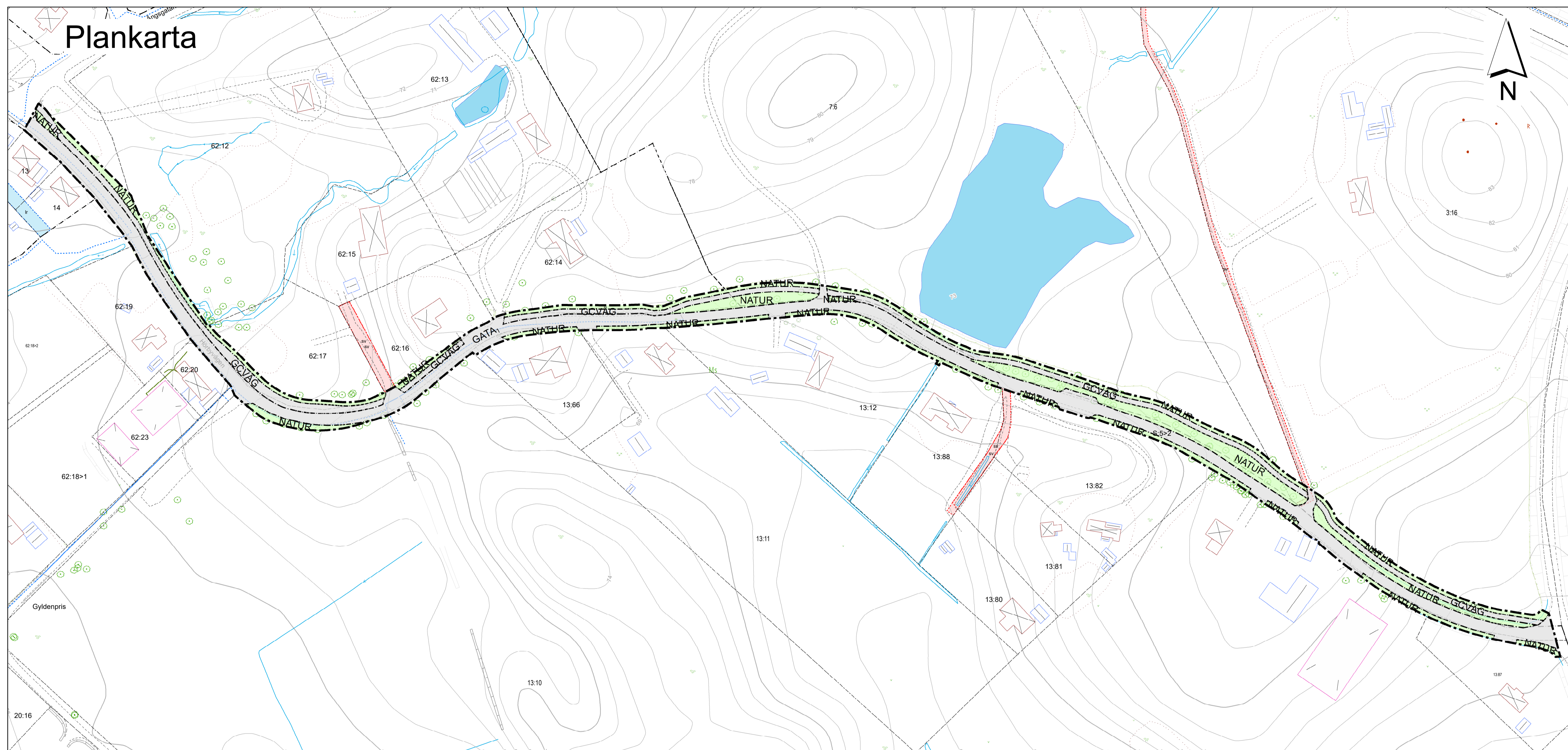


Plankarta



PLANBESTÄMMELSER

Följande gäller inom områden med nedanstående beteckningar. Endast angiven användning och utformning är tillåten. Där beteckning saknas gäller bestämmelsen inom all kvartersmark eller all allmän plats eller allt vattenområde på plankartan.

GRÄNSLINJER

Planområdesgräns
Användningsgräns

ANVÄNDNING AV ALLMÄN PLATS

GCVÄG Gång- och cykelväg

GATA₁ Huvudgata

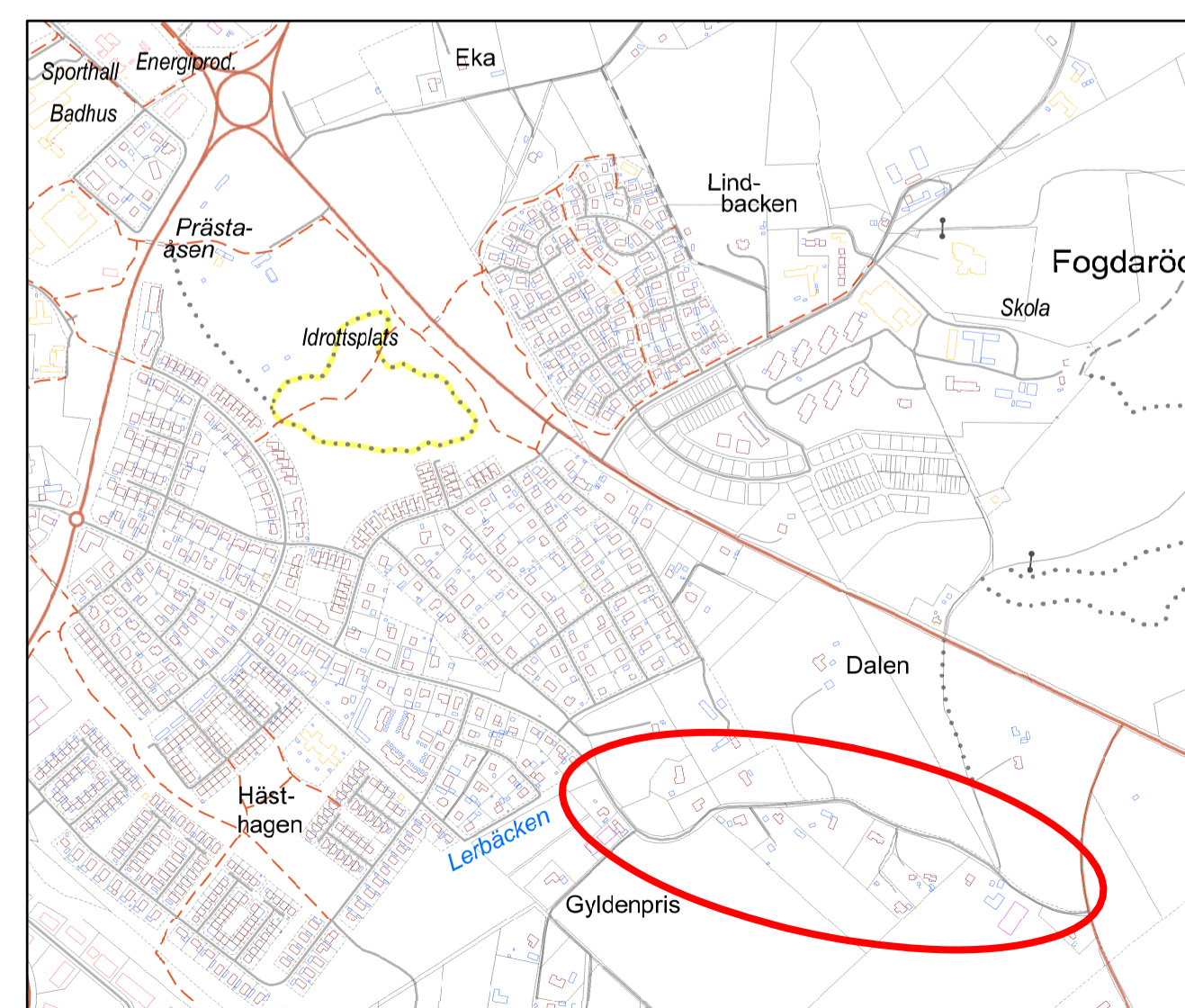
NATUR Natur

Genomförandetid

Genomförandetiden är 10 år över hela planområdet och börjar gälla fr.o.m. laga kraft datum.

Syfte

Pröva möjligheten att anlägga en gång- och cykelväg längs Hörbyvägens östra del mellan Ängsgatan och Sövrödsvägen. Sträckan som planarbetet berör är drygt 900 meter. Cykelvägens dragning har gjorts med största möjliga hänsyn till befintliga natur och miljövärden som finns utmed sträckan.



Översiktskarta



Detaljplan för del av Hörbyvägen, gång- och cykelväg
Hörs kommun, Skåne län

Utökad planförfarande Antagandehandling

Upprättad: 2022-01-18, rev. 2023-10-24, 2024-04-02, 2024-08-13

Antagen: Antagen av:

Laga kraft: Genomförandetid: